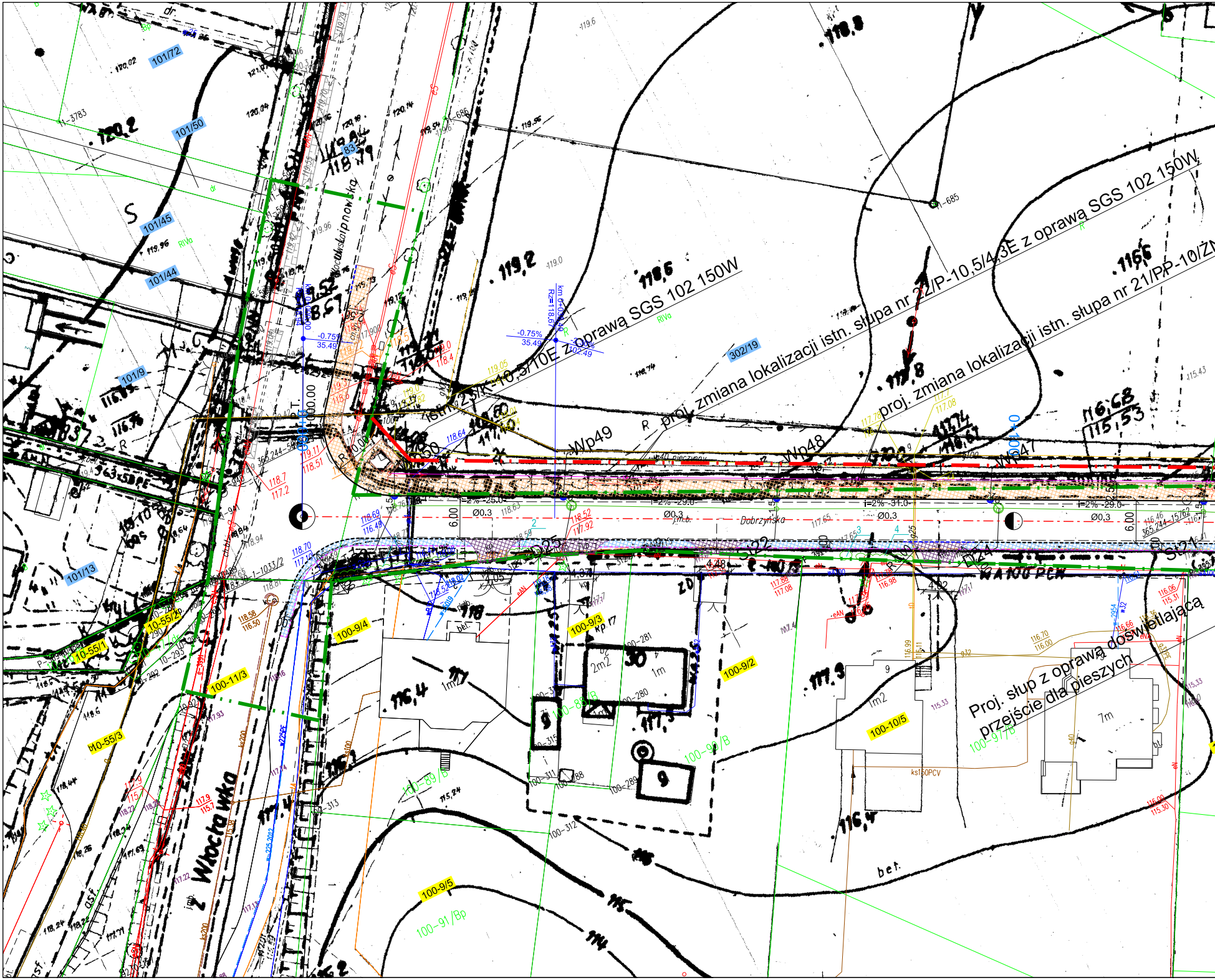
proj. zmiana lokalizacji istn. słupa nr 22/P-10,5/4,3E z oprawą SGS 102 150W
proj. zmiana lokalizacji istn. słupa nr 21/PP-10/ŻN
istn. 25/P-10,5/10E z oprawą SGS 102 150W
Proj. słup z oprawą doświetlającą przejście dla pieszych
Wp49
Wp48
Wp47
Dobrzyńska
ul. Włocławska
Włocławska
101/72
101/50
101/45
101/44
101/9
101/13
302/19
100-9/4
100-9/3
100-9/2
100-10/5
100-11/3
100-9/5
10-55/1
10-55/2
10-55/3
100-91/Bp
100-89/B
100-88/B
100-90/B
100-97/B
833
km 0+000.00
Rz=118.67
-0.75%
35.49
i=2% -25.0
i=2% -29.0
i=2% -31.0
i=2% -29.0
Ø0.3
6.00
4.37
4.28
4.02
365.244-1576
1-3783
1-685
1-686
1-1033/2
119,2
118,6
118,8
117,8
116,68
115,53
116,4
117,3
116,4
117,3
118
115
114
bet.
1m2
2m2
1m
7m
ks150PCV

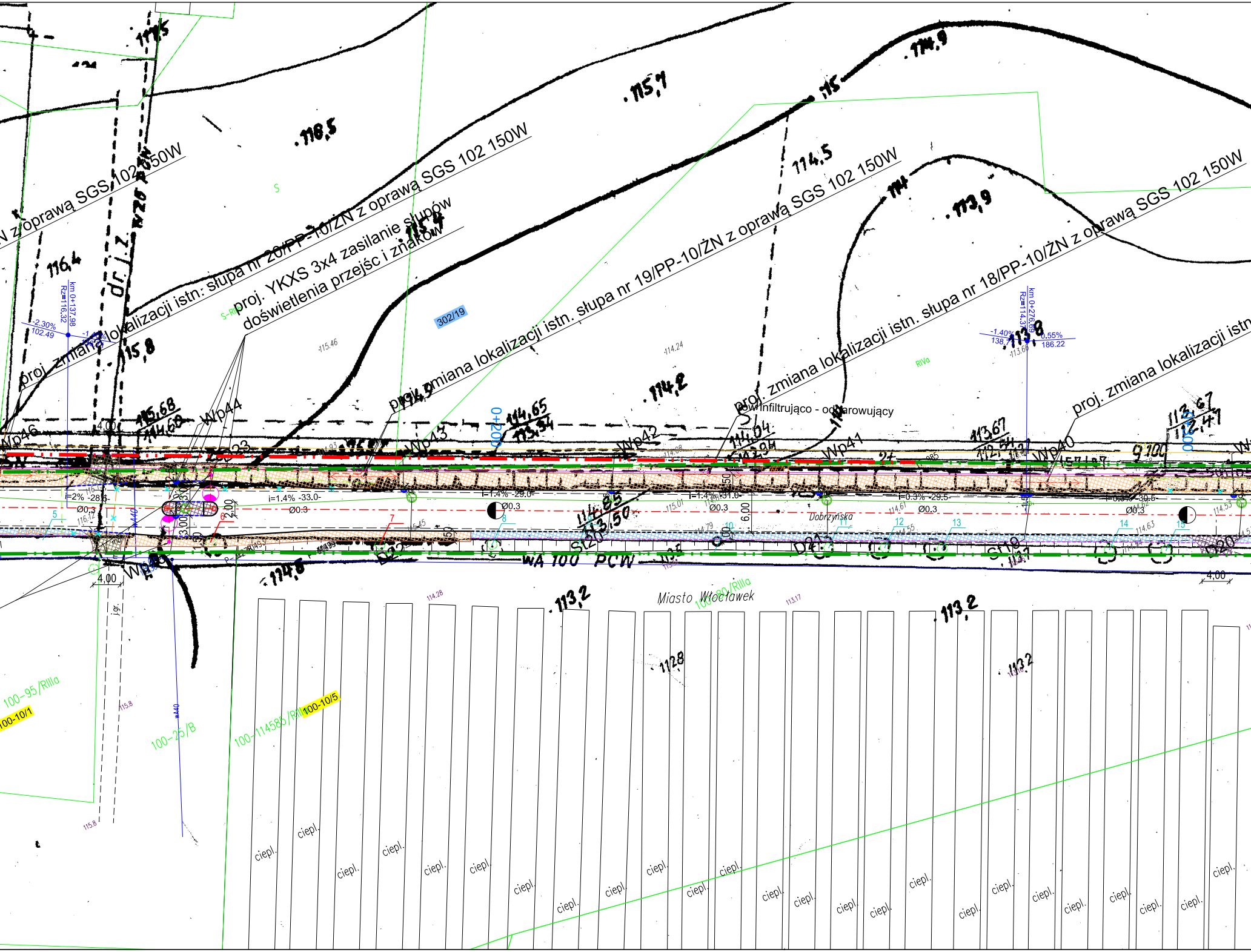
N z oprawą SGS 102 150W
proj. zmiana lokalizacji istn. słupa nr 20/PP-10/ŻN z oprawą SGS 102 150W
proj. YKXS 3x4 zasilanie słupów doświetlenia przejść i znaków
proj. zmiana lokalizacji istn. słupa nr 19/PP-10/ŻN z oprawą SGS 102 150W
proj. zmiana lokalizacji istn. słupa nr 18/PP-10/ŻN z oprawą SGS 102 150W
proj. zmiana lokalizacji istn.
rów infiltrująco - odparowujący
dr. j.z.
km 0+137.98
Rz=116.32
-2.30%
102.49
km 0+276.69
Rz=114.37
-1.40%
138.7
0.55%
186.22
302/19
0+200
Wp46
Wp44
Wp43
Wp42
Wp41
Wp40
Wp45
D22
D21
D20
St20
St19
i=2% -28.5-
i=1.4% -33.0-
i=1.4% -29.0-
i=1.4% -31.0-
i=0.3% -29.5-
i=0.3% -30.5-
Ø0.3
4.00
6.00
3.00
Dobrzyńska
WA 100 PCW
Miasto Włocławek
100-95/RIIIa
100-10/1
100-25/B
100-114585/RIIIa
100-10/5
100-80/RIIIa
RIVa
ciepl.
118,5
115,7
114,9
115
114,5
114
113,9
116,4
115,8
115,68
114,68
114,65
113,54
114,2
114,04
113,67
113,67
112,47
114,8
113,2
112,8
S
S-RIIIa

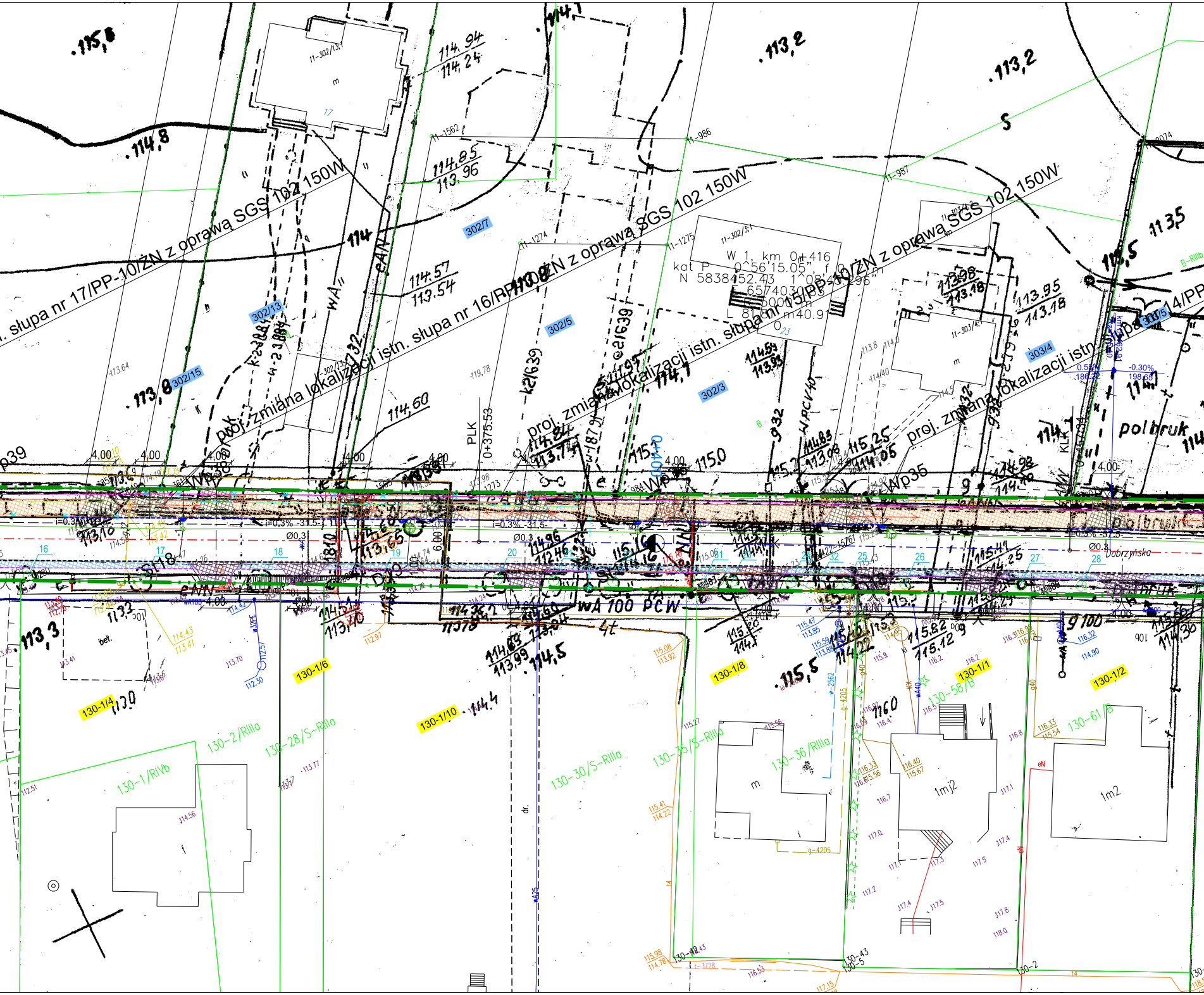

proj. zmiana lokalizacji istn. słupa nr 17/PP-10/ŻN z oprawą SGS 102 150W
proj. zmiana lokalizacji istn. słupa nr 16/PP-10/ŻN z oprawą SGS 102 150W
proj. zmiana lokalizacji istn. słupa nr 15/PP-10/ŻN z oprawą SGS 102 150W
W 1 km 0+416
kat P 0°56'15.05" f 0
N 5838452.43 1°08'40.296"
L 81.87
PLK
0+375.53
Wp38
Wp36
Wp35
302/15
302/13
302/7
302/5
302/3
303/4
303/5
130-1/4
130-1/6
130-1/8
130-1/10
130-1/1
130-1/2
130-1/RIVb
130-2/RIIIa
130-28/S-RIIIa
130-30/S-RIIIa
130-35/S-RIIIa
130-36/RIIIa
130-58/B
130-61/B
11-1562
11-1274
11-1275
11-986
11-987
11-2074
4,00
i=0,3%
Ø0,3
6,00
WA 100 PCW
polbruk
Dobrzyńska
115,8
114,8
113,2
113,8
113,3
115,5
114,1
114,5
114,4
113,5
114,94
114,24
114,85
113,96
114,57
113,54
114,60
113,98
113,18
113,95
113,18
115,25
114,05
115,0
115,82
115,12
113,0
1m2
1mj2
m
bet.

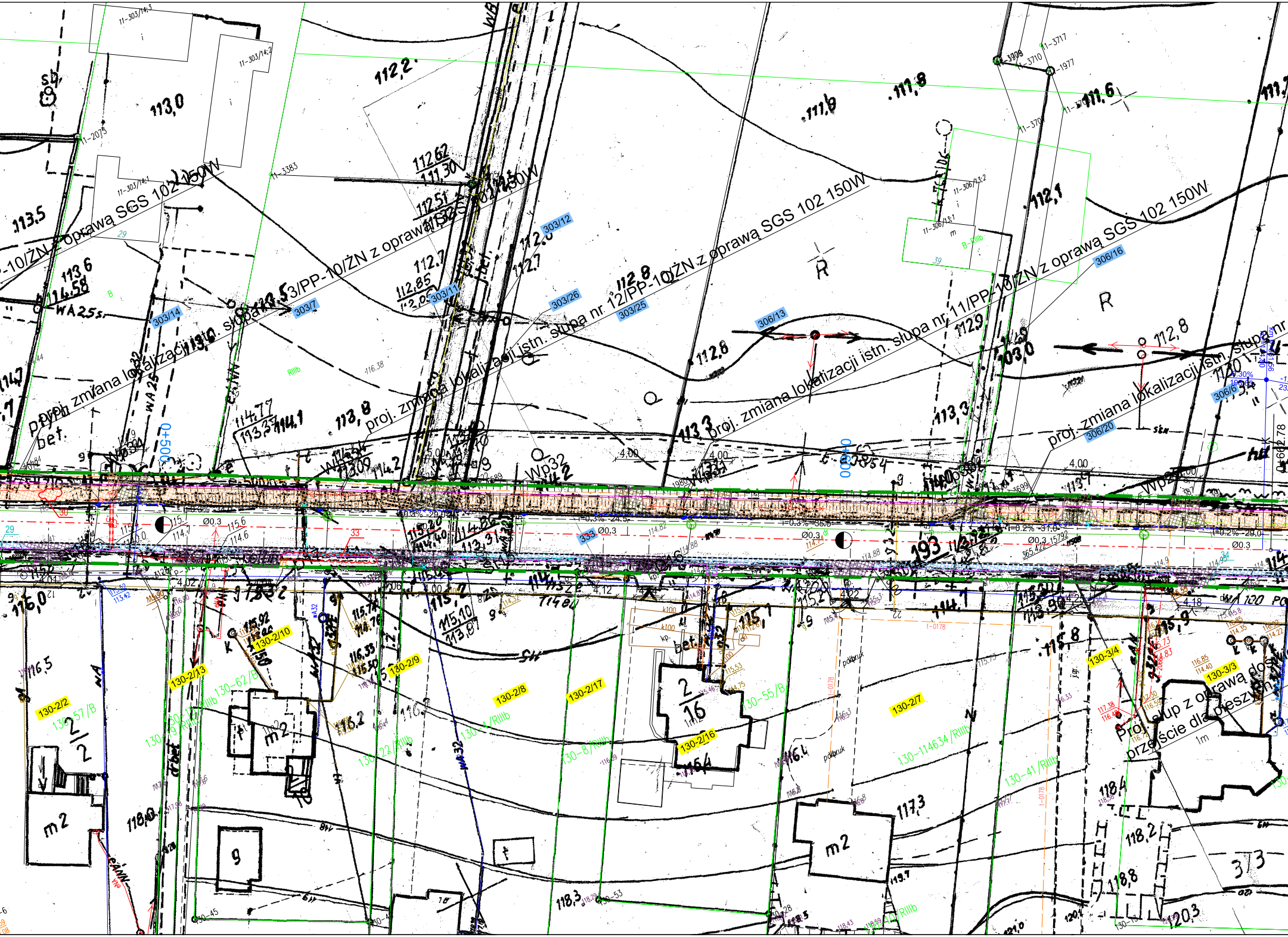
proj. zmiana lokalizacji istn. słupa nr 13/PP-10/ŻN z oprawą SGS 102 150W
proj. zmiana lokalizacji istn. słupa nr 12/PP-10/ŻN z oprawą SGS 102 150W
proj. zmiana lokalizacji istn. słupa nr 11/PP-10/ŻN z oprawą SGS 102 150W
proj. zmiana lokalizacji istn. słupa nr
-10/ŻN z oprawą SGS 102 150W
Proj. słup z oprawą dos
przejście dla pieszych
1m
303/14
303/7
303/12
303/11
303/26
303/25
306/13
306/16
306/6
306/20
333
130-2/2
130-2/13
130-2/10
130-2/9
130-2/8
130-2/17
130-2/16
130-2/7
130-3/4
130-3/3
130-57/B
130-62/B
130-55/B
130-22/RIIIb
130-4/RIIIb
130-8/RIIIb
130-114634/RIIIb
130-41/RIIIb
Rlllb
B-Rlllb
B
0+500
0+600
0+662.78
11-303/14:3
11-303/14:2
11-303/14:1
11-2073
11-3383
11-306/13:2
11-306/13:1
11-3710
11-3717
11-1977
29
39
113,0
113.5
113,6
114,58
112,2
111,6
111,8
111,6
112,62
111,30
112,51
112,7
112,85
112,8
112,1
112,9
112,8
113,3
113,8
114,77
113,37
114,1
114,2
113,09
103,0
113,7
WA 25s
WA 25
bet.
R
R
Wp32
Ø0.3
4,00
4,02
4,12
4,22
4,18
116,0
116,5
116,2
118,0
118,3
115,9
115,8
117,3
118,4
118,2
118,8
120,3
115,92
116,33
116,50
115,10
113,87
117.38
116.48
116.85
114.40
117.30
116.59
115.73
114.83
116.85
114.35
116.92
114.22
t-0178
m2
m2
m2
2/16
2/2
g
t
bet.
k100
kp.
365.422-15792
i=0.3% -29.0
i=0.3% -35.5
i=0.2% -31.8
i=0.2% -29.0
pdbruk
116.38
ob
sp
SH
sin

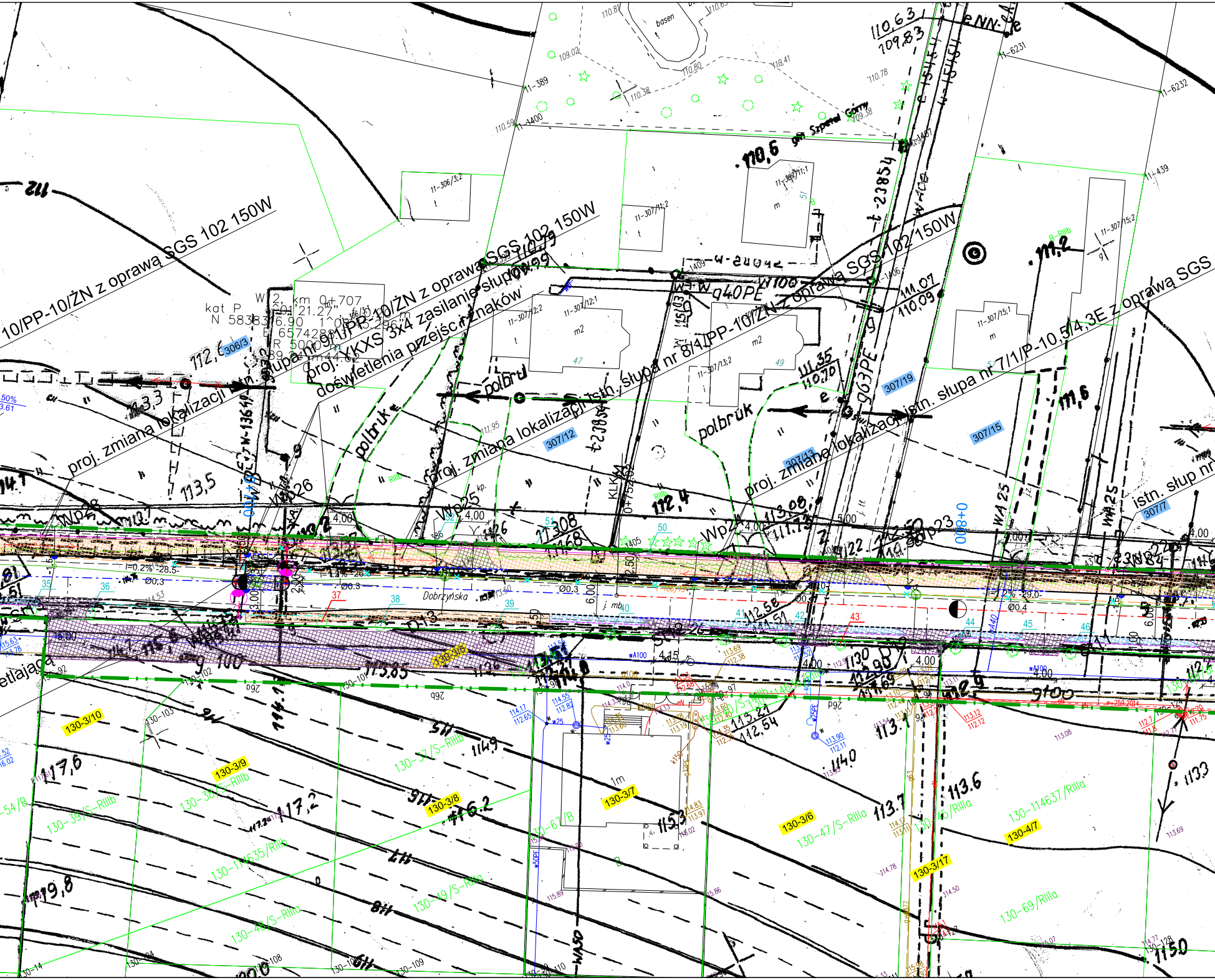
10/PP-10/ŻN z oprawą SGS 102 150W
proj. YKXS 3x4 zasilanie słupów doświetlenia przejść i znaków
proj. zmiana lokalizacji istn. słupa nr 9/1/PP-10/ŻN z oprawą SGS 102 150W
proj. zmiana lokalizacji istn. słupa nr 8/1/PP-10/ŻN z oprawą SGS 102 150W
proj. zmiana lokalizacji istn. słupa nr 7/1/P-10,5/4,3E z oprawą SGS
istn. słup nr
kąt P
W 2, km 0+707
N 5838376.90
E 6574288
R 500.00
008+0
Dobrzyńska
basen
półbruk
306/3
307/12
307/13
307/19
307/15
307/7
130-3/10
130-3/9
130-3/8
130-3/5
130-3/7
130-3/6
130-3/17
130-4/7
130-37/S-RIIIb
130-38/S-RIIIb
130-39/S-RIIIb
130-114635/RIIIb
130-48/S-RIIIa
130-49/S-RIIIa
130-67/B
130-47/S-RIIIa
130-46/RIIIa
130-114637/RIIIa
130-69/RIIIa
11-389
11-400
11-6231
11-6232
11-439
11-306/3:2
11-307/11:2
11-307/11:1
11-307/12:2
11-307/12:1
11-307/13:2
11-307/15:1
11-307/15:2
Wp25
Wp24
Wp26
4,00
5,00
6,00
110,63
109,83
110,6
111,2
111,07
110,09
111,35
110,70
111,6
112,4
113,5
113,08
112,6
114,9
115,3
117,6
117,2
116,2
119,8
113,7
113,6
113,1
114,0
115,0
113,3
i=0.2%
Ø0.3
Ø0.4
1m
m2
w25
wA100
4,15

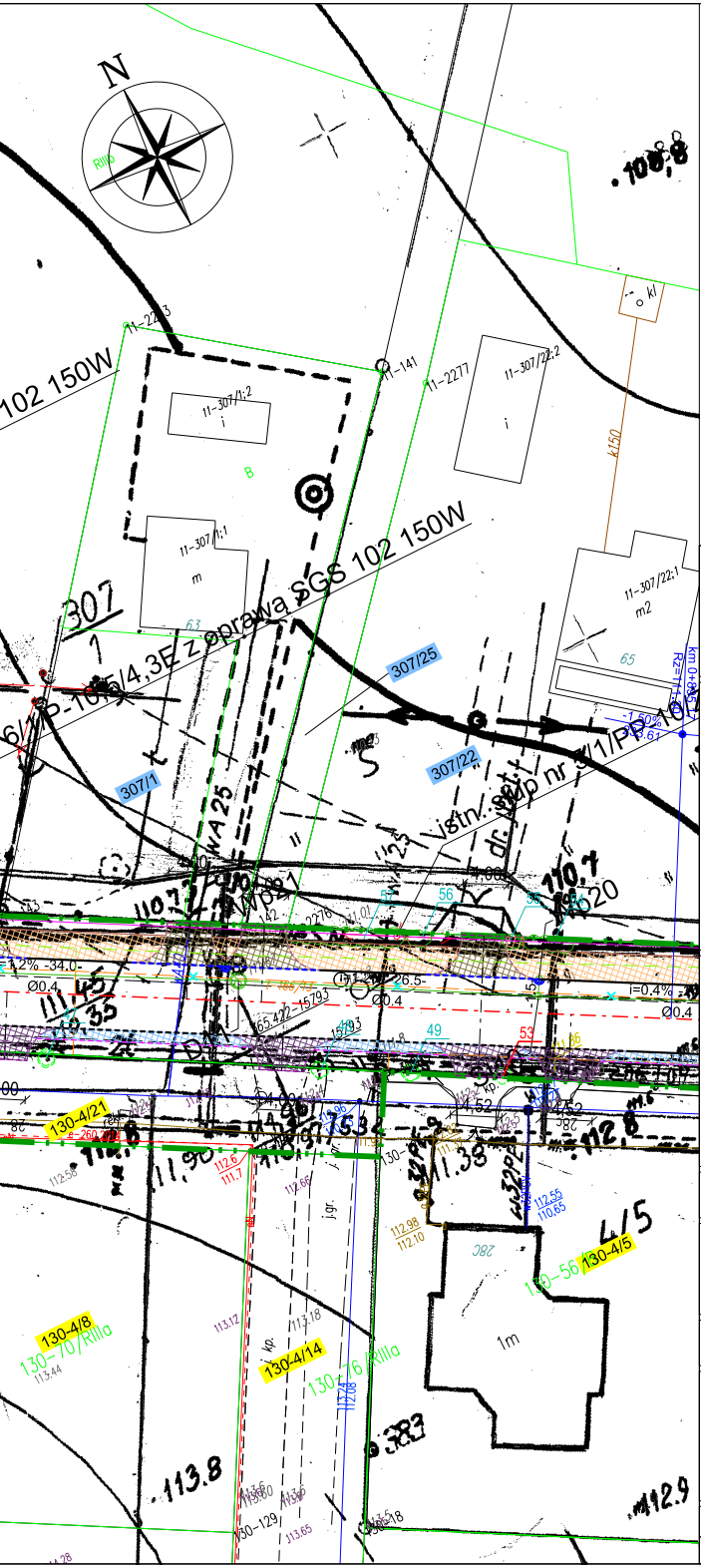
N
102 150W
z oprawą SGS 102 150W
307
1
307/25
307/22
307/1
istn. słup nr 3/1/PP10
11-307/1:2
11-307/1:1
11-307/22:1
11-307/22:2
km 0+895.17
110.7
113.8
112.9
130-4/21
130-4/8
130-70/Rilla
130-4/14
130-76/Rilla
130-4/5
130-56
1m

Legenda:

- krawężnik wystający
- opornik wtopiony
- krawędź zjazdu
- zakończenie zjazdu
- obrzeże chodnikowe
- krawężnik wtopiony
- proj. kanał deszczowy
- 37 drzewa do usunięcia
- 38 drzewa do adaptacji
- nawierzchnia chodnika
- nawierzchnia zatoki autobusowej
- nawierzchnia pobocza
- nawierzchnia zjazdu w ciągu chodnika
- nawierzchnia zjazdu w ciągu pobocza
- istniejący pas drogowy (granica)
- proj. granica pasa drogowego
- przebudowa sieci telekom.
- proj. latarnie i sieć elektr.

NAZWA OBIEKTU

Rozbudowa drogi powiatowej nr 2905C Szpetal Górny-Kulin (ul. Dobrzyńska)

WYKONAWCA

Lider Konsorcjum:
BIURO PROJEKTOWE "D-9" KRZYSZTOF NADANY
z/s ul. Glermków 55 lok. 1, 04-491 Warszawa
tel. 0 501 697 062, fax. 22 390 56 50, biuro@biurod9.pl

Partner Konsorcjum:
PRACOWNIA PROJEKTOWA TRAFFIC KRZYSZTOF STĘPIEŃ
z/s pl. A. Rembowskiego 9/8, 02-915 Warszawa
tel. 0 604 700 233, fax. 22 300 12 89, pp.traffic@gmail.com

Partner Konsorcjum:
INDUSTRIA TOMASZ HALECKI
z/s ul. Sworska 37, 21-500 Biała Podlaska
tel. 0 506 054 551, fax. 83 378 62 42, tomhal@poczta.fm

INWESTOR

POWIAT WŁOCŁAWSKI
z siedzibą
87-800 Włocławek, ul. Cyganka 28
reprezentowany przez
Starostę Powiatu Włocławskiego

FAZA **PROJEKT WYKONAWCZY**

TYTUŁ RYSUNKU

PROJEKT GOSPODARKI ISTNIEJĄCĄ ZIELENIĄ

DATA 09.2016	SKALA 1:500
PROJEKTANT GENERALNY mgr inż. Krzysztof Nadany nr uprawnień MAZ/0350/POOD/07	PROJEKTANT/ZIELEŃ mgr inż. Marta Wrzesleń nr uprawnień OGR.7043/2007
ZIELEŃ	2.1
BRANŻA	NR RYSUNKU