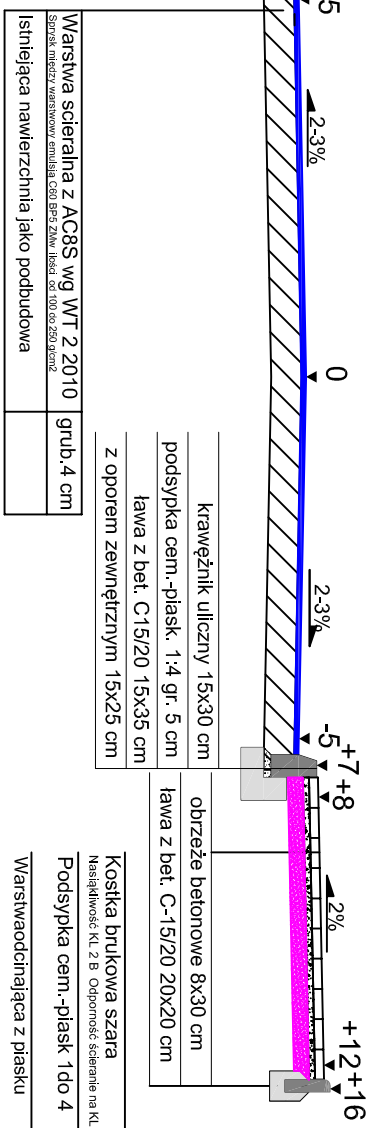
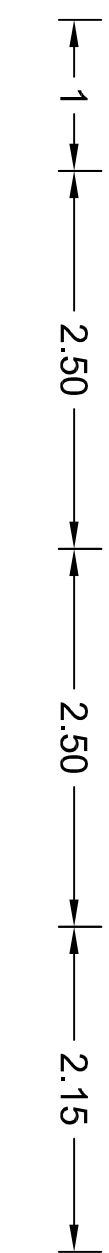


### "A-A"

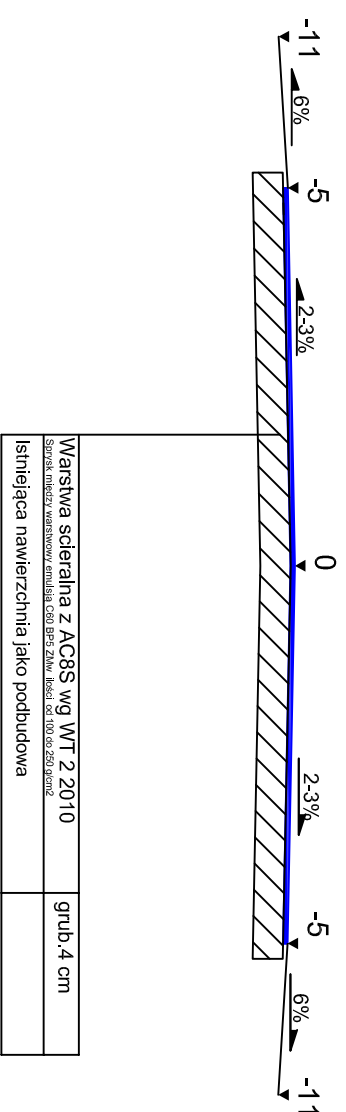
plantowanie poboczy → jezdnia → chodnik → plantowanie poboczy



### "C-C"

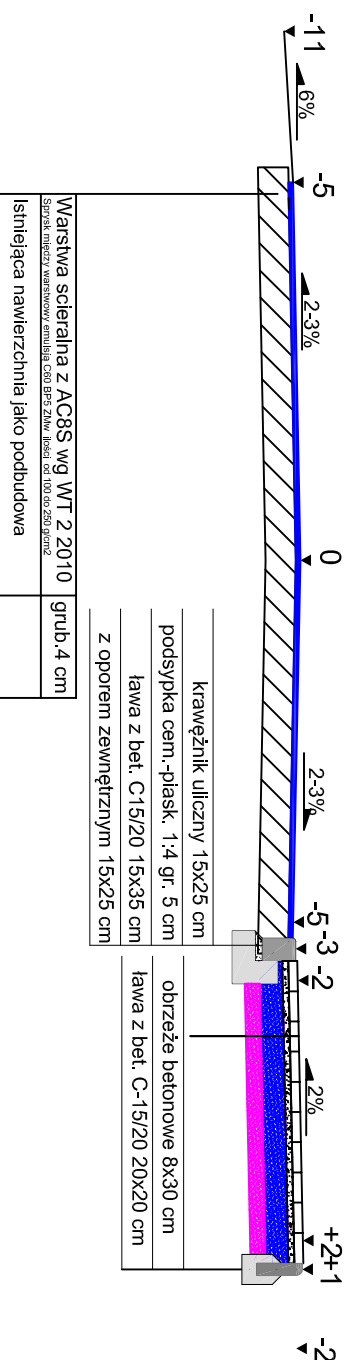
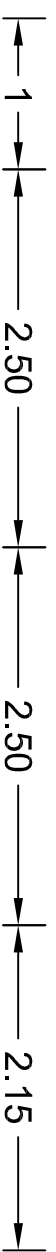
km 1+691 - 6+891

plantowanie poboczy → jezdnia → plantowanie poboczy



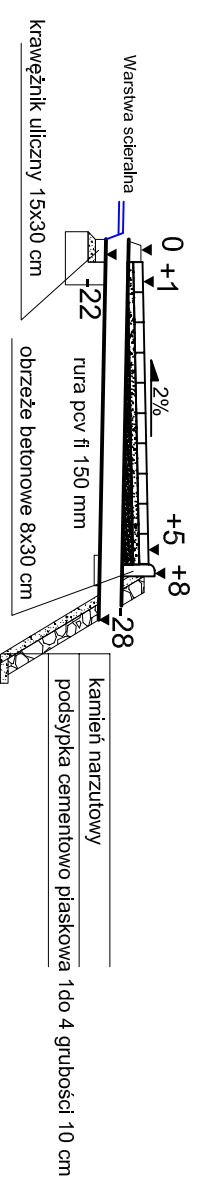
### "B-B"

plantowanie poboczy → jezdnia → zjazd → plantowanie poboczy



Kostka brukowa szara	grub. 8 cm
Nasadkiwość KL 2 B Odporność ścierania na KL 3 H	
Podsyпка cem.-piasek 1do 4	grub. 3 cm
Warstwa z chudego betonu	grub. 15 cm
Warstwa odcinająca z piasku	grub. 10cm

### Szczegóły odwodnienia



Jednostka projektowa:	<b>MOTYTES</b> kompleksowa działalność budowlana	87-800 Włocławek ul. Zimowa 18 tel. kom. 607 542 675
Localizacja:	Województwo kujawsko-pomorskie, Pow. Włocławski, Gm. Brześć Kujawski, Ob. M. Brześć Kuj 3, Sokółowo Parcele, Sokółowo Wreś; Gm. Włocławek Ob. Koszanowo	
Inwestor:	PZD Włocławek z s.w. Jarantowicach	
Nazwa inwestycji:	Przebudowa drogi powiatowej nr 2911C Brześć Kujawski - Humlin od km 0+000 do km 6+901	
Stadium dokumentacji:	Projekt Budowlany	
Nazwa rysunku:	Przekrój Normalny	
Projektant:	mgr inż. Piotr Przybylski nr uprawnień budowlanych: KUR/0046/RO/03/04	Podpis: <i>Przybylski P.</i>
Asystent Projektanta:	Maciej Zarywczyński	Podpis: <i>Zarywczyński M.</i>
Data:	28.02.2014r.	Nr rysunku: 4