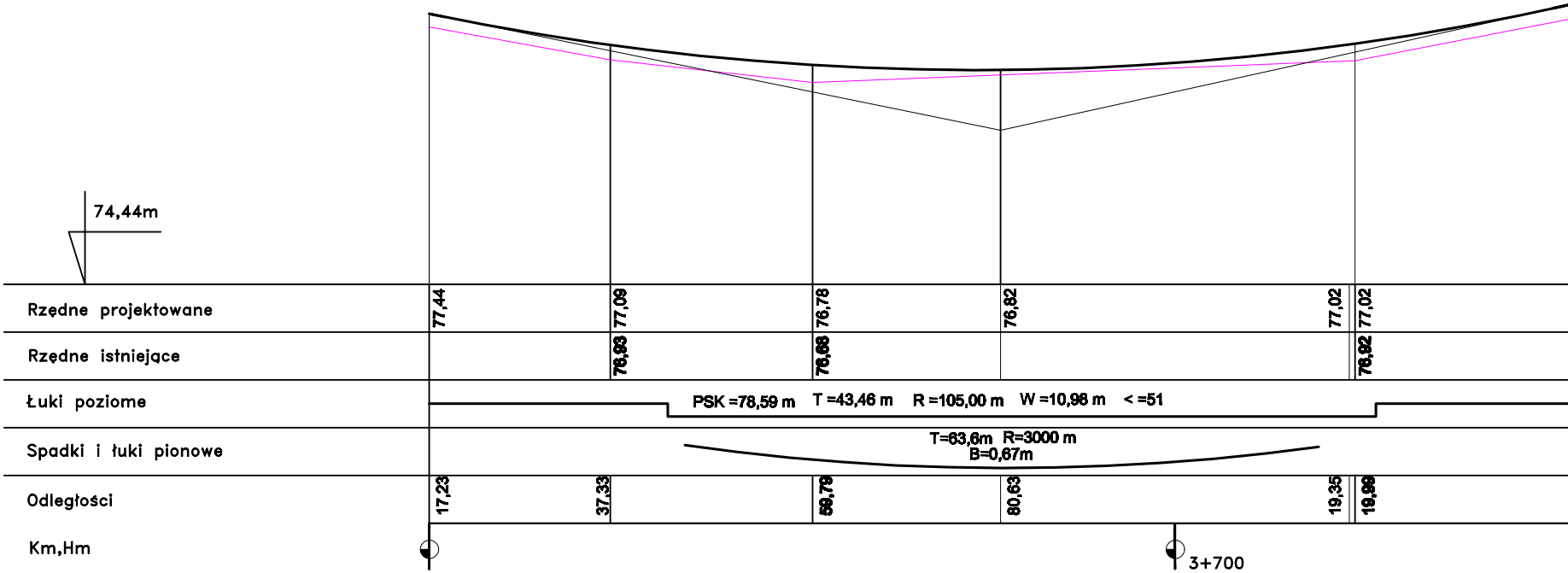
74,44m
Rzędne projektowane
77,44
77,09
76,78
76,82
77,02
77,02
Rzędne istniejące
76,93
76,68
76,92
Łuki poziome
PSK =78,59 m T =43,46 m R =105,00 m W =10,98 m < =51
Spadki i łuki pionowe
T=63,6m R=3000 m
B=0,67m
Odległości
17,23
37,33
59,79
80,63
19,35
19,99
Km,Hm
3+700

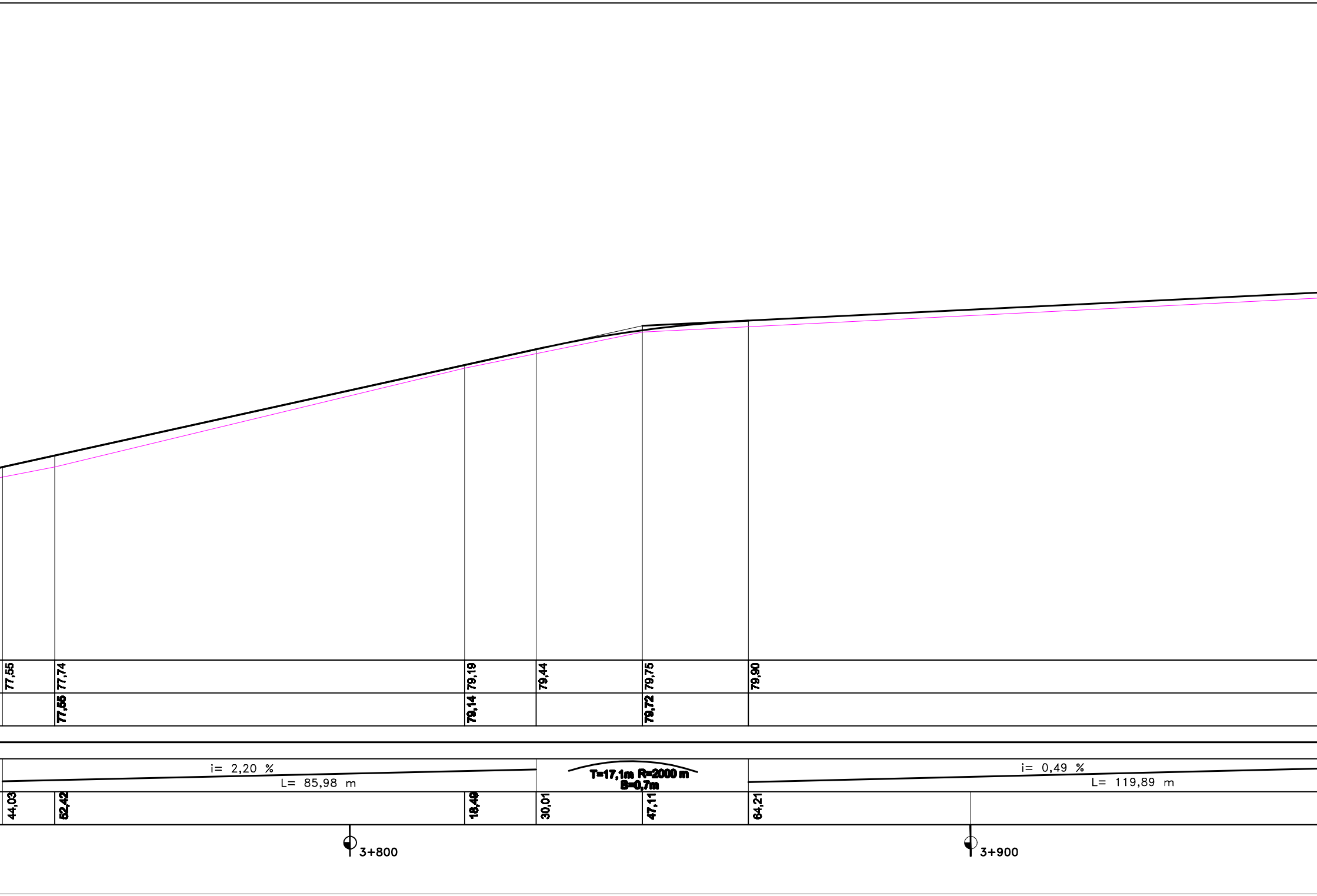
77,55
77,74
79,19
79,44
79,75
79,90
77,55
79,14
79,72
i= 2,20 %
L= 85,98 m
T=17,1m R=2000 m
B=0,7m
i= 0,49 %
L= 119,89 m
44,03
52,42
18,49
30,01
47,11
64,21
3+800
3+900


Początek opracowania
80,47
80,49
80,24
80,09
79,44
79,27
79,19
78,48
RONDO
T=20.90m R=2000 m
B=0,11m
i= 1,6 %
L= 49,83 m
i= 1,6 %
L= 38,23 m
i=0,94%
L=28,85m
47,77
21,00
70,83
92,83
31,06
47,77
4+000
4+100

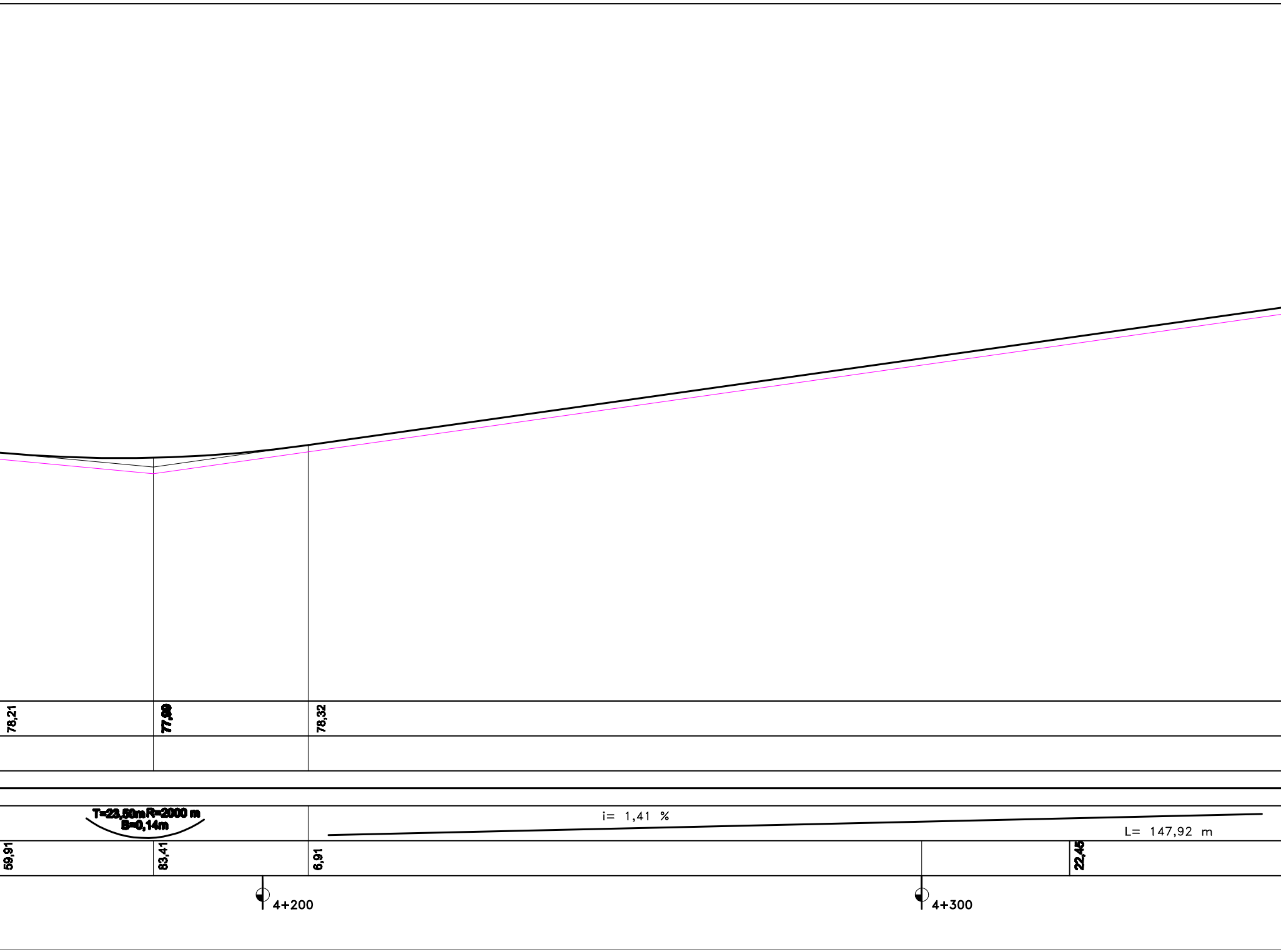
78,21
77,98
78,32
T=23,50m R=2000 m
B=0,14m
i= 1,41 %
L= 147,92 m
59,91
83,41
6,91
22,45
4+200
4+300

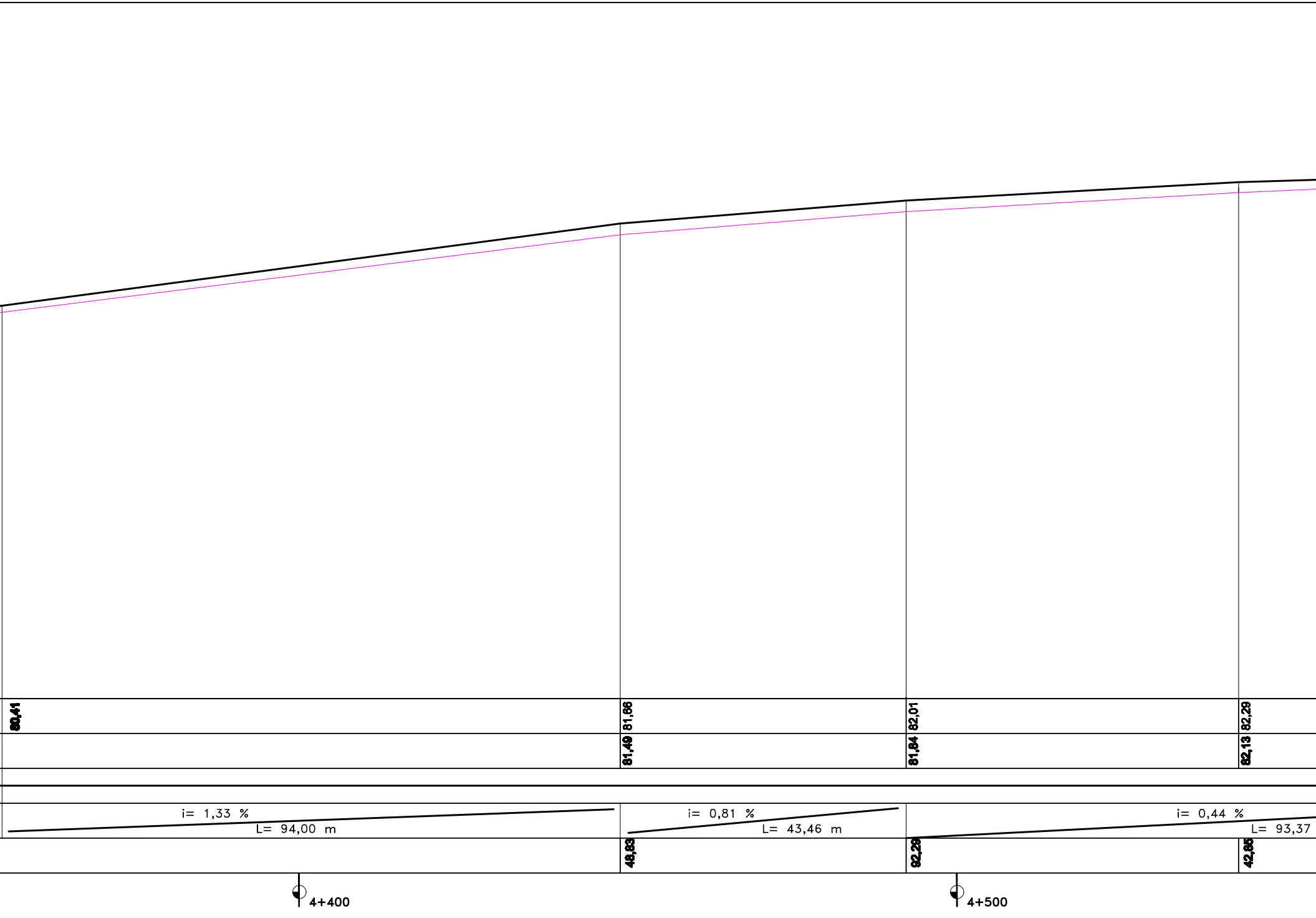
80,41
81,66
82,01
82,29
81,49
81,84
82,13
i= 1,33 %
L= 94,00 m
i= 0,81 %
L= 43,46 m
i= 0,44 %
L= 93,37
48,83
92,28
42,85
4+400
4+500

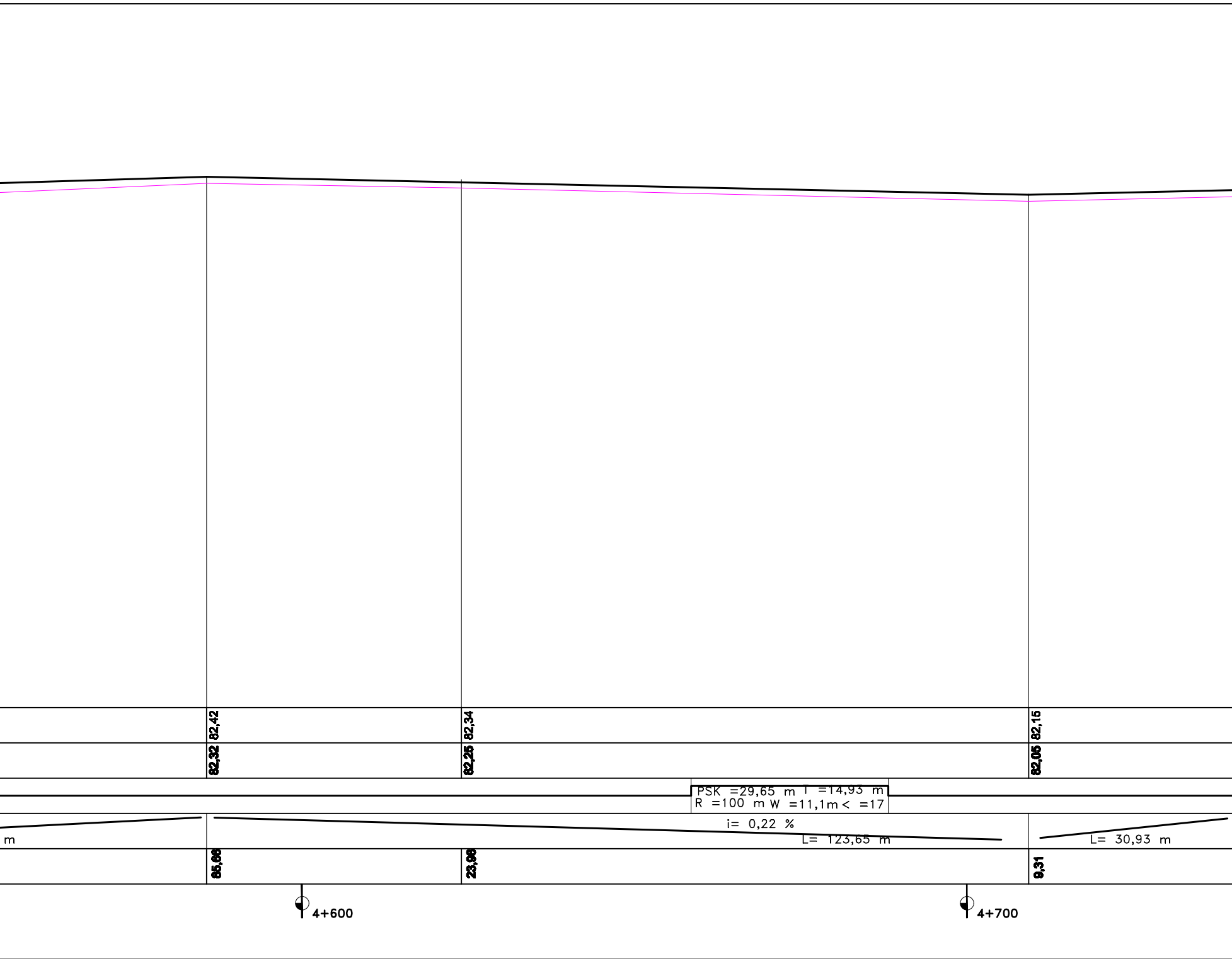
82,42
82,34
82,15
82,32
82,25
82,05
PSK =29,65 m T =14,93 m
R =100 m W =11,1m < =17
m
i= 0,22 %
L= 123,65 m
L= 30,93 m
85,66
23,98
9,31
4+600
4+700

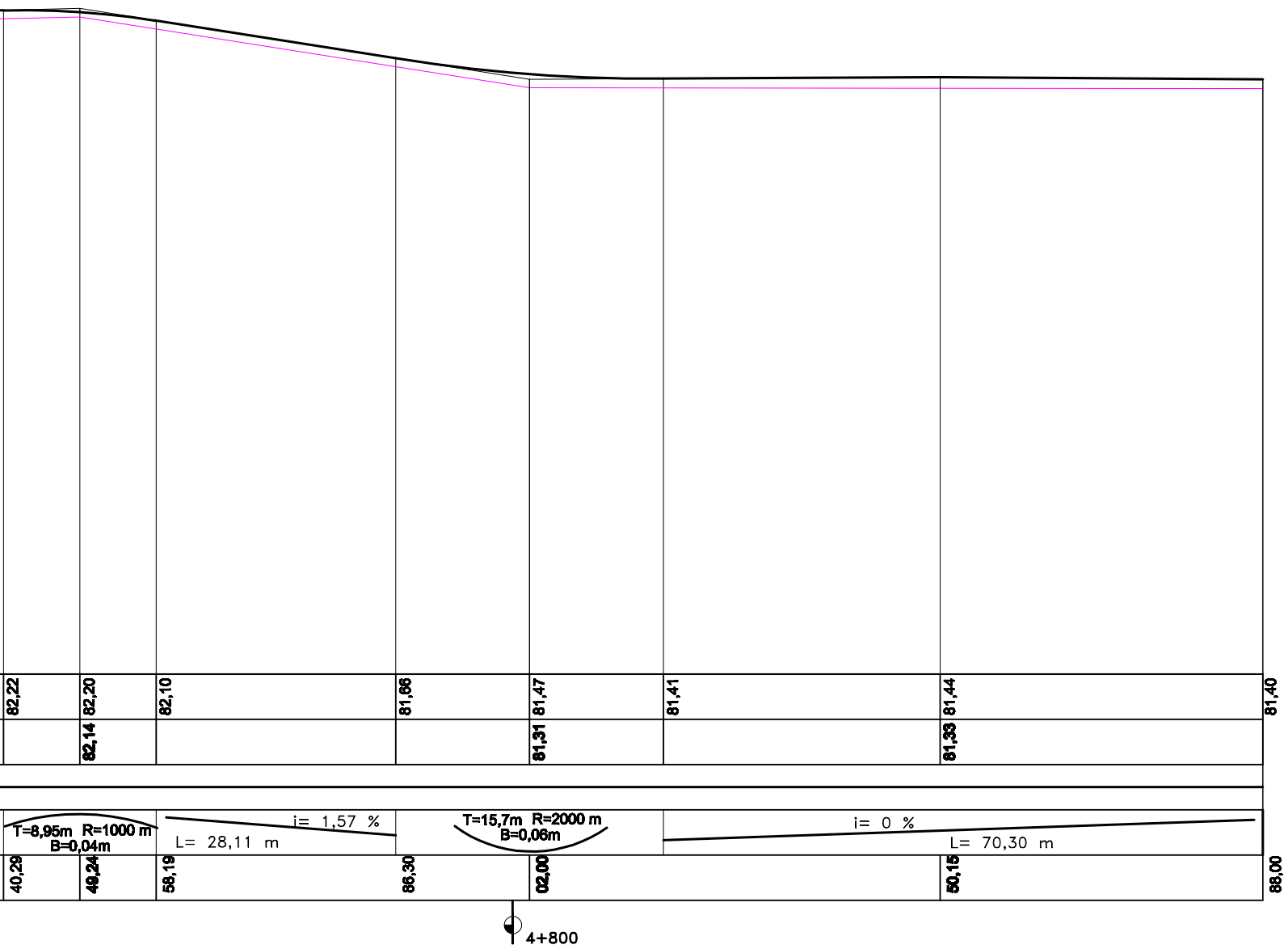
82,22
82,20
82,10
81,86
81,47
81,41
81,44
81,40
82,14
81,31
81,33
T=8,95m R=1000 m
B=0,04m
i= 1,57 %
L= 28,11 m
T=15,7m R=2000 m
B=0,06m
i= 0 %
L= 70,30 m
40,29
49,24
58,19
86,30
02,00
50,15
88,00
4+800

C			
B			
A			
Oznaczenie zmiany	Wyszczególnienie	Podpis	Data

Wykonawca projektu: BRD, ul. Wiejska 83, 87-800 Włocławek

Inwestor: Powiatowy Zarząd Dróg we Włocławku z/s w Jarantowicach

Nazwa i adres obiektu budowlanego : Przebudowa drogi powiatowej nr 2902C Siutkowo - Mikanowo od km 0+000 do km 7+582

Przedmiot-Rodzaj opracowania: Profil podłużny - rysunek zamienny

Projekt wykonawczy

Stanowisko	Nazwisko, uprawnienia,	Data	Podpis	
Projektant	inż. Mariusz Jabłoński UA-V-7342-5/22/98 Wk			SKALA 1:500
Asystent Projektanta	inż. Renata Krajczewska			
Asystent Projektanta	inż. Bozena Krajczewska			
				NR RYS. 3.1