

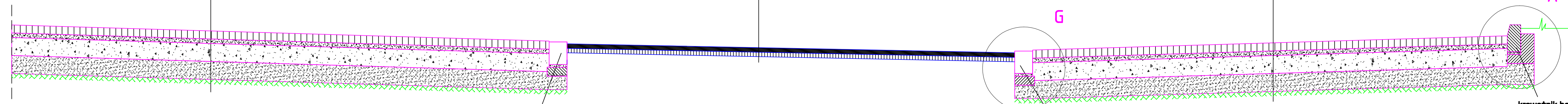
# PRZEKRÓJ KONSTRUKCYJNY B-B

WYSPA CENTRALNA (PROMIEN)      JEZDNI      WYSPA NAJAZDOWA      ZIELEŃ

- Nawierzchnia z kostki granitowej 9/11
- Podsypka cem.-piaskowa gr. 5 cm
- Podbudowa z kruszywa łamanego twardego stabilizowanego mechanicznie gr. 20 cm
- Warstwa odcinająca z piasku gr. 20 cm
- Profilowane i zagęszczone podłoże gruntowe

- Warstwa ścieralna z betonu asfaltowego AC 11 S 50/70 gr. 5 cm wg PN-S-96025:2000
- Warstwa wyrównawcza z mieszanki mineralno - asfaltowej o gr. min. 5 cm
- Istniejąca konstrukcja jezdni

- Nawierzchnia z kostki granitowej 9/11
- Podsypka cem.-piaskowa gr. 5 cm
- Podbudowa z kruszywa łamanego twardego stabilizowanego mechanicznie gr. 20 cm
- Warstwa odcinająca z piasku gr. 20 cm
- Profilowane i zagęszczone podłoże gruntowe



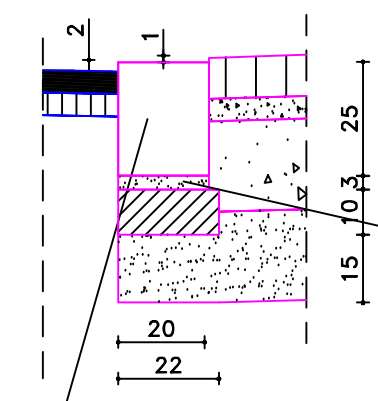
krawężnik betonowy 15x30 na ławie z betonu C 12/15

krawężnik kamienny 20x25 na ławie z betonu C 12/15

krawężnik betonowy 15x30 na ławie z betonu C 12/15

## SZCZEGÓŁ G

Skala 1:15




podsyпка cem.-piaskowa gr. 3 cm

krawężnik kamienny 20x25 na ławie z betonu C 12/15

# PRZEKRÓJ NORMALNY

600      20      500      20      530      15

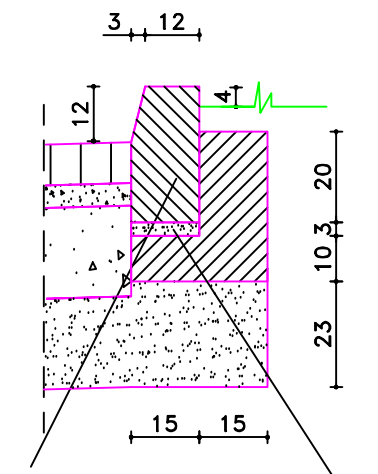


krawężnik betonowy 15x30 na ławie z betonu C 12/15

podsyпка cem.-piaskowa gr. 3 cm

## SZCZEGÓŁ A

Skala 1:15



C			
B	RYSUNEK ZAMIENNY		
A			
Dzielenie zlewni	Wyszczególnienie	Podpis	Data
Wykonawca projektu	BRD, ul. Wlejska 83, 87-800 Włocławek		
Inwestor	Powiatowy Zarząd Dróg we Włocławku z/s w Jarantowicach		
Nazwa i adres obiektu budowlanego	Przebudowa drogi powiatowej nr 2902C Słutkowo - Mikanowo od km 0+000 do km 7+582		
Przebieg budowy opracowania	Przekrój konstrukcyjny		
Projekt wykonawczy			
Stwierdzono	Nazwisko, uprawnienia	Podpis	SKALA
GlProjektant	inż. Marcin Jabłoński UA-V-7342-5/22/98 Vrk		1:25
Asystent Projektanta	inż. Renata Krajczewska-Jedrusiak		
Asystent Projektanta	inż. Beata Krajczewska		
		Data	NR RYS.
			4.2