

Porozumienie nr 2/09

Zawarte dnia 22. września we Włocławku pomiędzy :

Starosta Powiatu Włocławskiego reprezentowany przez:

Jan Ambrosiewicz

dow.osob. *APF 361534* pesel *59082900151*

z siedzibą **87-800 Włocławek ul.Cyganka 28**

będącym właścicielem/władającym: działki nr **46/4** obręb **Dąbrówka** gmina **Kowal**, działki nr **211/4** obręb **Unisławice** gmina **Kowal**, działki nr **105/3, 102/3, 216/2, 190/2** obręb **Szewo-Grabina** gmina **Lubień Kujawski**, działki nr **16/1, 59/1** obręb **Antoniewo** gmina **Lubień Kujawski**, działka nr **39/1** obręb **Dziankowo** gmina **Lubień Kujawski**

a **Generalną Dyрекcją Dróg Krajowych i Autostrad w Bydgoszczy** ul. Fordońska 6, zwaną dalej Inwestorem budowy autostrady płatnej A-1 odcinek Czerniewice – granica województwa kujawsko-pomorskiego i łódzkiego, w imieniu której działa Biuro Projektów Budownictwa Komunikacyjnego TRAKT, 40-159 Katowice ul.Jesionowa 15

Przedmiotem porozumienia jest zgoda na wykonanie na działce (działkach) wymienionej/ych we wstępie następujących prac budowlanych:

działka 46/4 - przebudowa rowu melioracyjnego R-B-2

działka 211/4 - budowa dowiązania drogi DD-4/1

działki 105/3, 102/3 - przebudowa kanału melioracyjnego

działki 216/2, 190/2 - przebudowa rowu melioracyjnego L_36

działka 16/1, 59/1 - przebudowa kanału melioracyjnego

działka 39/1 - przebudowa rzeki Patrówki

Właściciel/władający działki gruntowej, o której mowa we wstępie, oświadcza, że zapoznał się z planem projektowanej przebudowy / budowy urządzeń wymienionych w niniejszym porozumieniu związanych z budową Autostrady A-1 na odcinku Czerniewice – granica województwa kujawsko pomorskiego i łódzkiego której Inwestorem jest Generalna Dyrekcja Dróg Krajowych i Autostrad w Bydgoszczy i wyraża zgodę na wykonanie wyżej wymienionych prac budowlanych na terenie działki/działek będącej/będących przedmiotem jego własności/władania.

Właściciel/władający oświadcza, że umożliwi swobodny dostęp do w/w infrastruktury pracownikom Inwestora oraz Wykonawcy robót działającym na zlecenie Inwestora. Na Wykonawcy działającym na zlecenie Inwestora ciąży obowiązek przywrócenia nieruchomości do stanu poprzedniego, niezwłocznie po wykonaniu prac budowlanych. W przypadku spowodowania jakichkolwiek zniszczeń powstałych przy budowie w/w urządzeń, a także gdyby przywrócenie nieruchomości do stanu pierwotnego było niemożliwe, Wykonawca robót po zakończeniu prac jest zobowiązany do wypłaty odszkodowania. Wysokość odszkodowania zostanie określona przez powołanego na koszt Wykonawcy biegłego rzeczoznawcy.

Uwagi:

STAROSTA

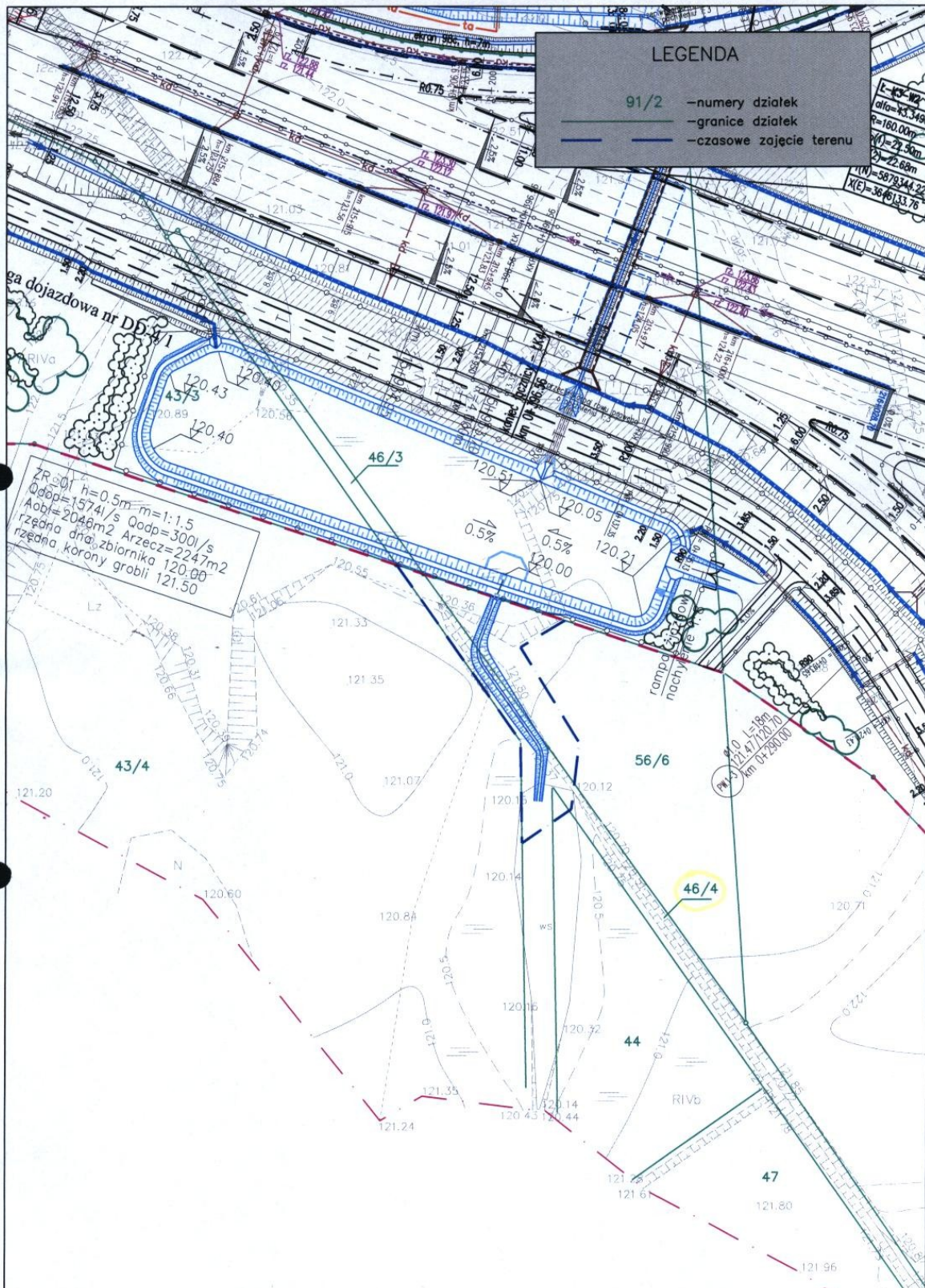
Jan Ambrosiewicz

właściciel

„TRAKT”
mgr inż. *Mark Hajok*
GEODETA UPRAWNIONY
upr. nr 19144

BFBK/TRAKT

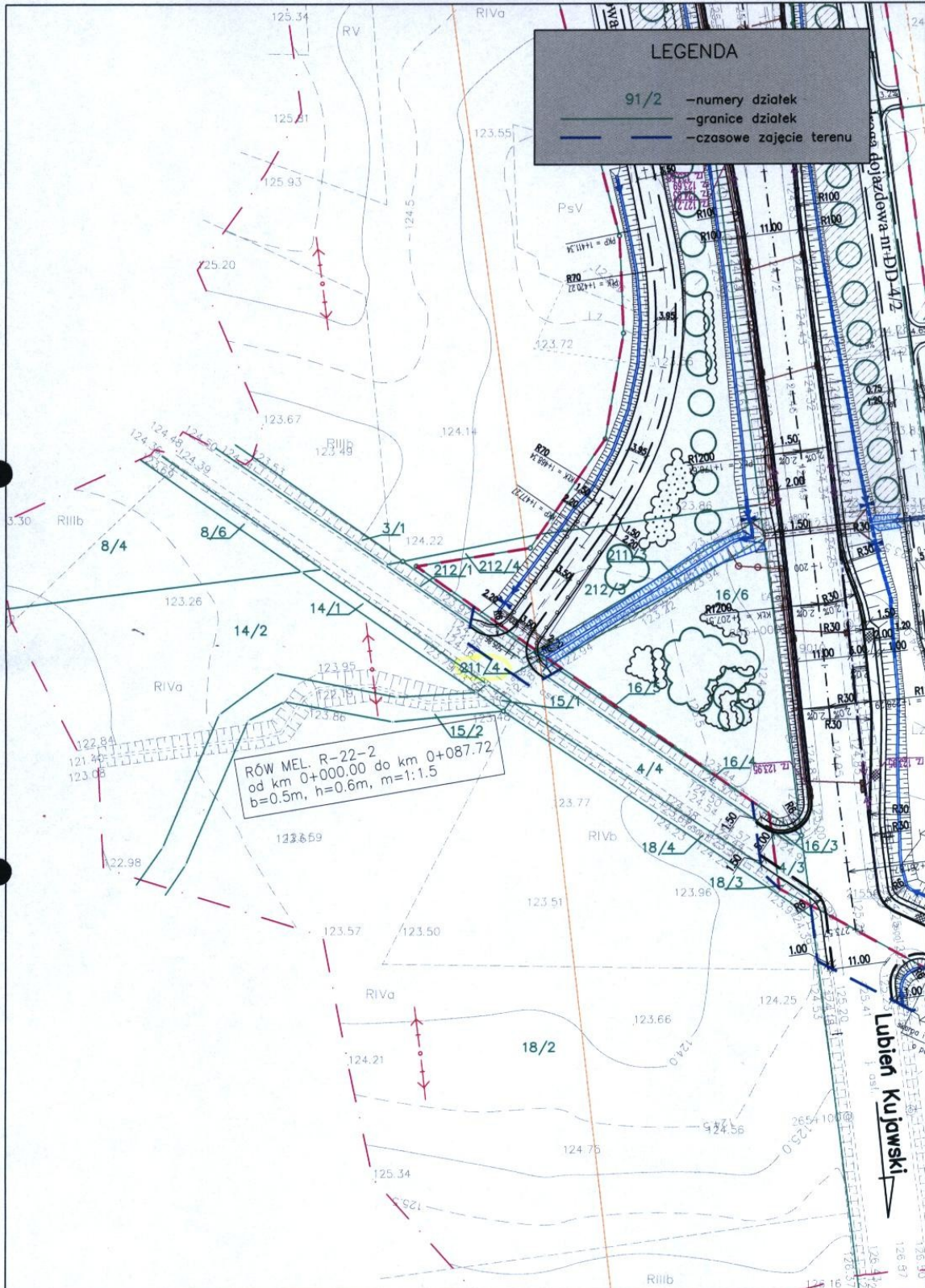
akceptacja GDDKIA



LEGENDA	
91/2	-numery działek
-	-granice działek
-	-czasowe zajęcie terenu

ZR=0.01 h=0.5m m=1:1.5
 Qodp=1574l/s Arzeczn=2247m²
 rzędna dna zbiornika 120.00
 rzędna korony grobli 121.50

PLAN SYTUACYJNY	ZAŁĄCZNIK GRAFICZNY
SKALA 1:1000	

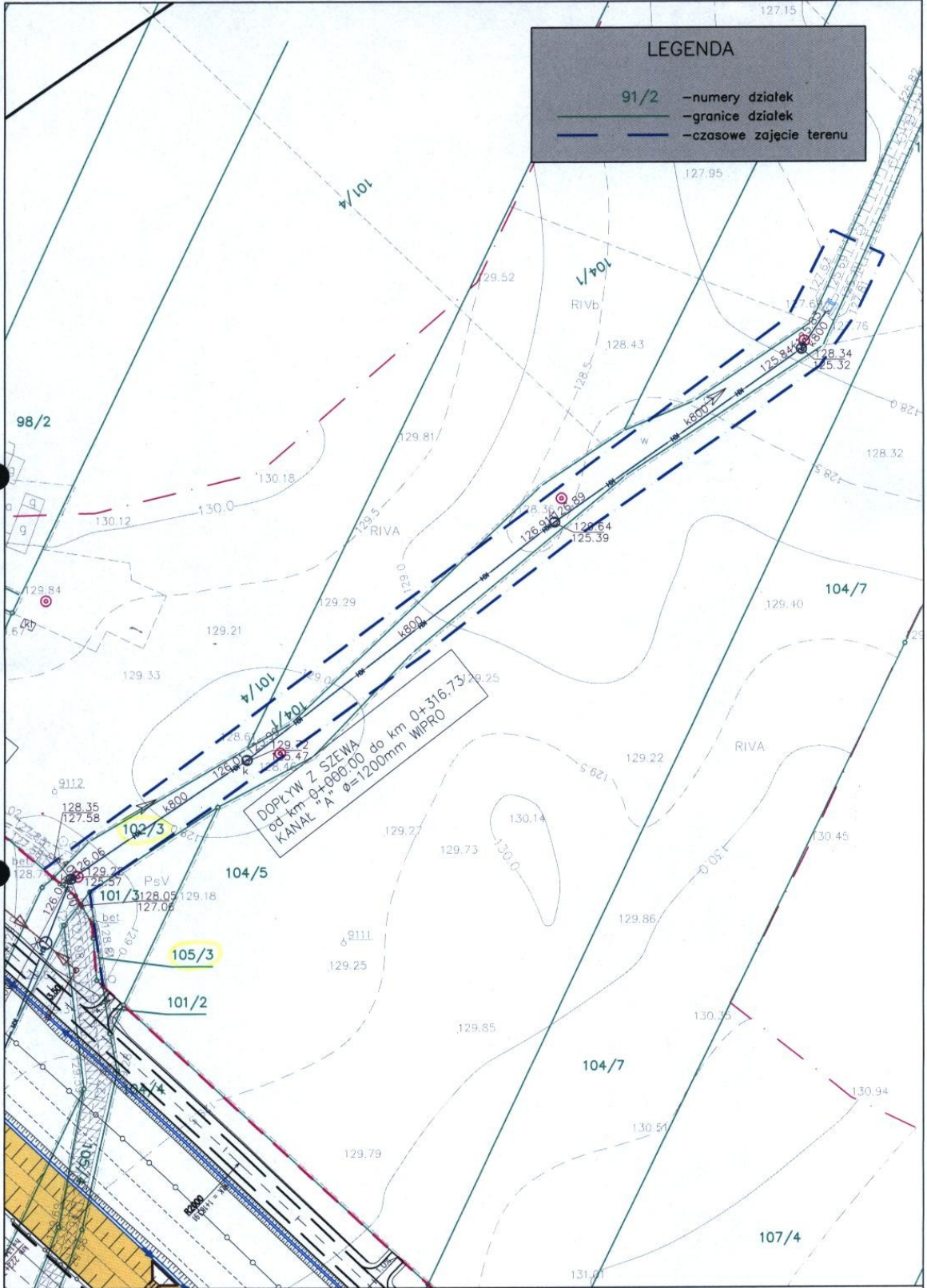


LEGENDA

- 91/2 - numery działek
- granice działek
- czasowe zajęcie terenu

RÓW MEL. R-22-2
 od km 0+000.00 do km 0+087.72
 b=0.5m, h=0.6m, m=1:1.5

PLAN SYTUACYJNY	ZAŁĄCZNIK GRAFICZNY
SKALA 1:1000	



LEGENDA

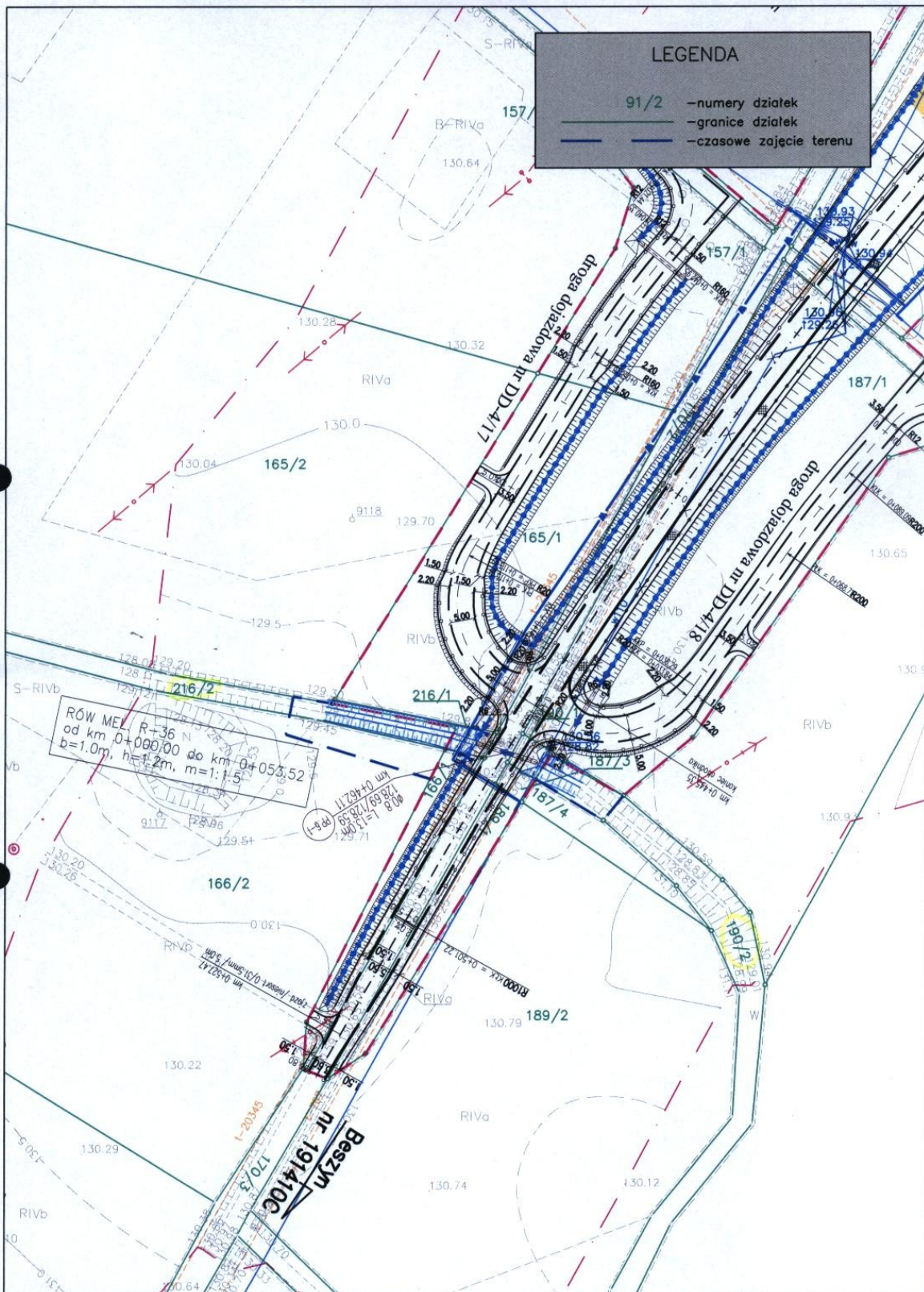
91/2 -numery działek
 — granice działek
 - - - czasowe zajęcie terenu

DOPŁYW Z SZEWA
 od km 0+000 DO do km 0+316.73
 KANAŁ "A" $\phi = 1200\text{mm}$ WPRO

PLAN SYTUACYJNY

ZAŁĄCZNIK GRAFICZNY

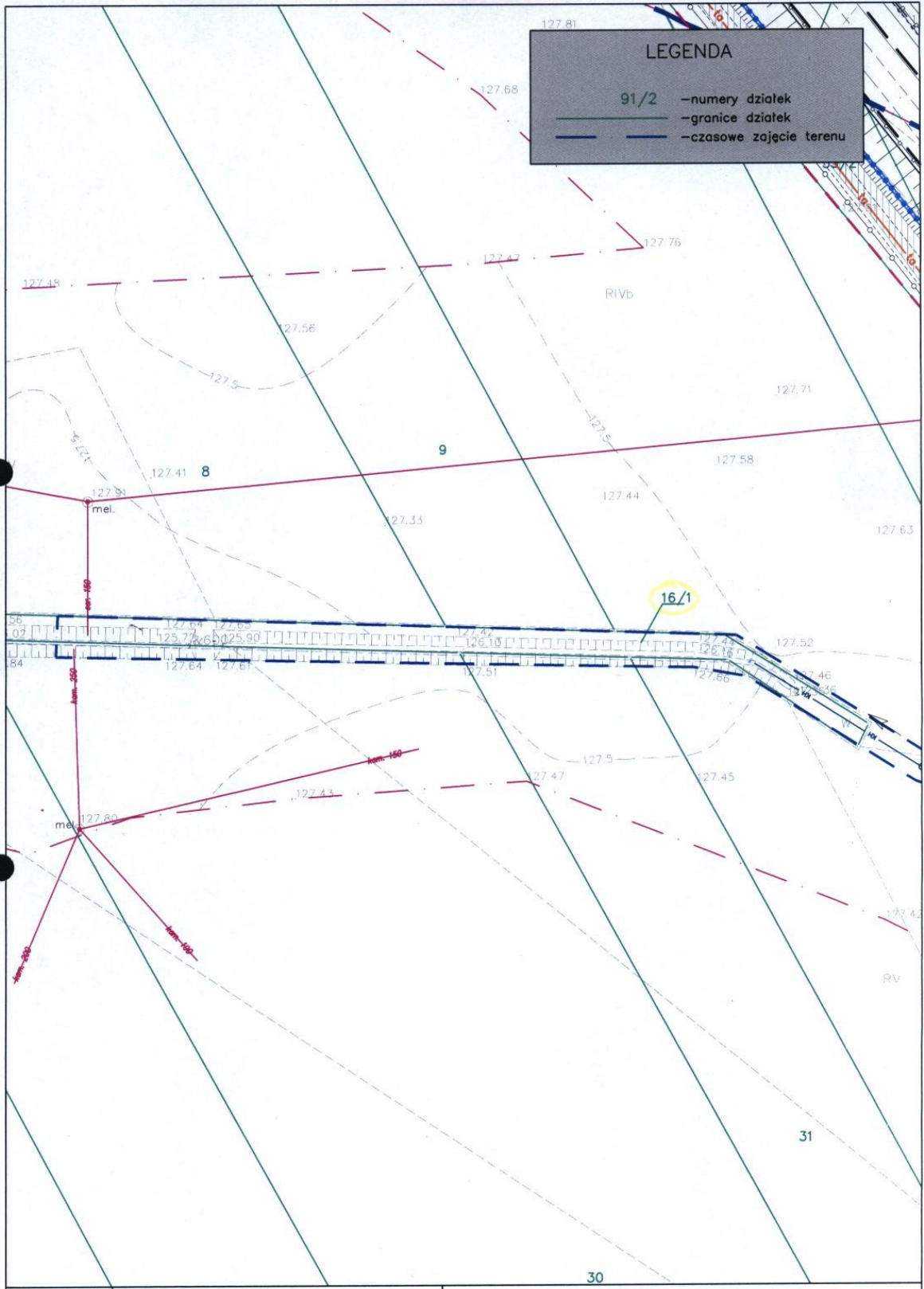
SKALA 1:1000



PLAN SYTUACYJNY

ZAŁĄCZNIK GRAFICZNY

SKALA 1:1000



LEGENDA

- 91/2 - numery działek
- granice działek
- czasowe zajęcie terenu

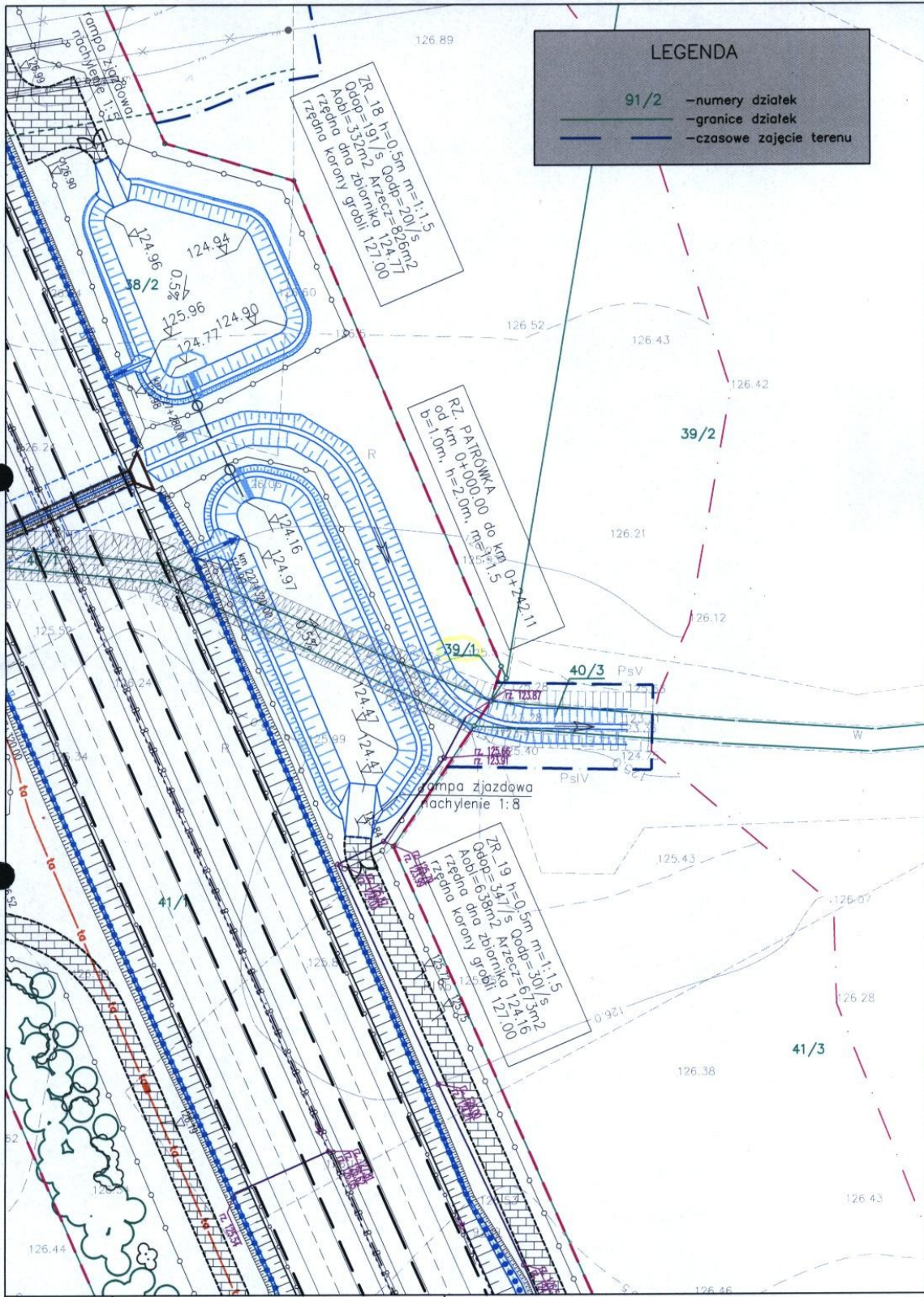
	PLAN SYTUACYJNY	ZAŁĄCZNIK GRAFICZNY
	SKALA 1:1000	



LEGENDA	
91/2	-numery dziatek
—	-granice dziatek
—	-czasowe zajecie terenu

RÓW MEL.
 od km 0+00 do km 0+484.78
 R=44.3 (RÓW "A")
 F₀ = 1000mm

	PLAN SYTUACYJNY	ZAŁĄCZNIK GRAFICZNY
	SKALA 1:1000	



PLAN SYTUACYJNY

ZAŁĄCZNIK GRAFICZNY

SKALA 1:1000