

**PROTOKÓŁ KONTROLI – zewnętrznej
przeprowadzonej w trybie kontroli doraźnej
w Starostwie Powiatowym we Włocławku
w Wydziale Geodezji, Nieruchomościami, Architektury i Budownictwa**

Na podstawie upoważnień nr 13/2010 i nr 14/2010 z dnia 16 września 2010 r., wydanych przez Kujawsko-Pomorskiego Wojewódzkiego Inspektora Nadzoru Geodezyjnego i Kartograficznego, w okresie od 16 września 2010 r. do 26 października 2010 r., kontrolę przeprowadzili pracownicy Wojewódzkiej Inspekcji Geodezyjnej i Kartograficznej Kujawsko-Pomorskiego Urzędu Wojewódzkiego w Bydgoszczy:

1. Joanna Drozdowska,
2. Artur Sęk,

w obecności:

- 1) Urszuli Runowskiej – Geodety Powiatowego, Naczelnika Wydziału Geodezji, Nieruchomości, Architektury i Budownictwa,
- 2) Urszuli Tomczak – podinspektora ds. zasobu geodezyjnego i kartograficznego.

Kontrolą doraźną objęto realizację zadań przez Starostę Włocławskiego z dziedziny geodezji i kartografii z uwzględnieniem wydatkowania środków z Powiatowego Funduszu Gospodarki Zasobem Geodezyjnym i Kartograficznym w powiecie włocławskim w okresie od 1.01.2009 r. do 16.09.2010 r

Od dnia 2 grudnia 2010 r. uchwałą nr I/9/10 starostą został Pan Kazimierz Kaca. Poprzednio funkcję tę sprawował Pan Jan Ambrożewicz, który został wybrany na to stanowisko uchwałą Rady Powiatu we Włocławku nr I/8/06 z dnia 24 listopada 2006 r.

Zgodnie z § 12 pkt 4 regulaminu organizacyjnego Starostwa Powiatowego we Włocławku stanowiącym załącznik do uchwały Nr V/65/07 Rady Powiatu we Włocławku z dnia 23 marca 2007 r. geodeta powiatowy jako naczelnik wydziału ponosi przed starostą jednoosobową odpowiedzialność za wyniki pracy wydziału, jego organizację pracy oraz prawidłowe i sprawne wykonywanie zadań. Natomiast zgodnie z § 1 pkt 4 uchwały nr 149/07 Zarządu Powiatu z dnia 30 sierpnia 2007 r. w sprawie podziału kompetencji pomiędzy członkami Zarządu Powiatu, Skarbnikiem Powiatu i Sekretarzem Powiatu

oraz ustalenie szczegółowego schematu organizacyjnego Starostwa Powiatowego we Włocławku nadzór kompetencyjny nad Wydziałem Geodezji, Nieruchomości, Architektury i Budownictwa sprawuje wicestarosta. Uchwałą nr I/8/06 Rady Powiatu z dnia 24 listopada 2006 r. na stanowisko Wicestarosty wybrano Pana Kazimierza Kacę. Uchwałą nr I/10/10 z dnia 2 grudnia 2010 r. na stanowisko Wicestarosty powołano Pana Zbigniewa Lewandowskiego.

Funkcję Geodety Powiatowego, a także Naczelnika Wydziału Geodezji, Nieruchomości, Architektury i Budownictwa pełni Pani Urszula Runowska, zatrudniona przez Starostę Włocławskiego na podstawie umowy o pracę z dnia 7 lipca 2009 r. Poprzednio funkcję geodety powiatowego w okresie od dnia 1 sierpnia 2008 r do dnia 14 lutego 2009 r. pełnił Pan Kazimierz Ritter na podstawie umowy o pracę z dnia 31 lipca 2008 r. Nr OPK.1111/33/08. Od dnia 6 marca 2009 r. do dnia 11 kwietnia 2009 r. pełniącym obowiązki geodety powiatowego była Pani Henryka Segień.

KONTROLĄ OBJĘTO NASTĘPUJĄCE ZAGADNIENIA:

**1. Stan ewidencji gruntów i budynków na dzień przeprowadzenia kontroli
(załącznik nr 3)**

1.1. Powierzchnia ewidencyjna powiatu wynosi:

- dla terenów miast 1963 ha,
- dla terenów wiejskich 145297 ha.


1.2. Obszar, dla którego wykonano pełną modernizację ewidencji gruntów i budynków:


- miasto Brześć Kujawski pow. 704 ha,
- miasto Chodecz pow. 139 ha,
- miasto Izbica Kujawska 223 ha,
- miasto Kowal 469 ha,
- miasto Lubień Kujawski 231 ha,,
- miasto Lubraniec 197 ha,

stanowi 100 % powierzchni miast powiatu,

- gm. Chocień dla pow. 6 037,7108 ha (60% obszaru gminy),
- gm. Chodecz dla pow. 3 544,1872 ha (29% obszaru gminy),
- gm. Lubraniec dla pow. 3 145,5545 ha (27% obszaru gminy),

stanowi 9% powierzchni terenów wiejskich powiatu.



2 
Drap

Projekty ww. modernizacji ewidencji gruntów i budynków zostały, zgodnie z § 33 rozporządzenia Ministra Rozwoju Regionalnego i Budownictwa z dnia 29 marca 2001 r. w sprawie ewidencji gruntów i budynków, uzgodnione z Kujawsko-Pomorskim Wojewódzkim Inspektorem Nadzoru Geodezyjnego i Kartograficznego:

[dowód karty od 1-77]


1.3. Obszar, dla którego obecnie wykonywana jest modernizacja ewidencji gruntów w zakresie aktualizacji użytków gruntowych oraz uzupełnienia danych ewidencyjnych dotyczących budynków i lokali (na podstawie podpisanych umów), których projekty zgodnie z § 33 rozporządzenia Ministra Rozwoju Regionalnego i Budownictwa z dnia 29 marca 2001 r. w sprawie ewidencji gruntów i budynków zostały uzgodnione z Kujawsko-Pomorskim Wojewódzkim Inspektorem Nadzoru Geodezyjnego i Kartograficznego stanowi:

- gm. Chocień dla 10 obrębów o pow. 3 534 ha, termin zakończenia prac do dnia 10 grudnia 2010 r.,
- gm. Chodecz dla 22 obrębów o całkowitej pow. 8 520,8128 ha, termin zakończenia prac do dnia 10 grudnia 2010 r.,
- gm. Baruchowo dla 19 obrębów o całkowitej pow. 10 099,2885 ha, termin zakończenia prac do dnia 10 grudnia 2010 r.,
- gm. Izbica Kujawska dla 33 obrębów o całkowitej pow. 12922,0000 ha, termin zakończenia prac do dnia 1 grudnia 2010 r.
- gm. Kowal dla 18 obrębów o całkowitej pow. 11 469,0000 ha, termin zakończenia prac do dnia 10 grudnia 2010 r.,

[dowód karty od 78 - 120]

1.4. Obszar, dla którego nie jest prowadzony operat ewidencji gruntów i budynków o pełnej treści tzn. nie są prowadzone kartoteki budynków i lokali to gminy: Lubanie, Fabianki, Włocławek, Boniewo, Lubień Kujawski (z wyłączeniem miasta Lubień Kuj), Brześć Kujawski (z wyłączeniem miasta Brześć Kuj.), część Lubraniec, o łącznej powierzchni 73 637,4455 ha, co stanowi 50% całego obszaru powiatu.

Zgodnie z § 87 ust 1 pkt 3 rozporządzenia Ministra Rozwoju Regionalnego i Budownictwa z dnia 29 marca 2001 r. w sprawie ewidencji gruntów i budynków należy



do dnia 31 grudnia 2010 r. dla terenów wiejskich założyć komputerowe bazy danych ewidencyjnych, które umożliwiłyby wygenerowanie raportów, o których mowa w § 22 przedmiotowego rozporządzenia m.in.: rejestr budynków i lokali, kartotekę budynków i lokali. W związku z powyższym ww. termin nie zostanie dotrzymany.

2. Stopień pokrycia powiatu mapą zasadniczą i sytuacyjno-wysokościową oraz sposób jej prowadzenia. (załącznik nr 4)

2.1 Mapa zasadnicza prowadzona jest w formie analogowej dla terenu o łącznej powierzchni 49 004 ha, co stanowi 33 % obszaru powiatu, w tym:

- gm. Boniewo pow. 7 076 ha,
- gm. Brześć Kujawski pow. 11 945 ha,
- gm. Fabianki pow. 3 882 ha,
- gm. Lubanie pow. 5 387 ha,
- gm. Lubień Kujawski pow. 10 317 ha,
- gm. Lubraniec pow. 10 397 ha.

Przekształcenia mapy zasadniczej do postaci numerycznej w związku z ustawą z dnia 4 marca 2010 r. o infrastrukturze informacji przestrzennej należy wykonać w terminie do dnia 31 grudnia 2013 r.

2.2 Mapa zasadnicza prowadzona jest w postaci hybrydy dla terenu powiatu o łącznej powierzchni 68 305 ha, co stanowi 46 % obszaru powiatu, w tym:

- miasto Brześć Kujawski pow. 704 ha,
- miasto Chodecz pow. 139 ha,
- miasto Izbica Kujawska pow. 223 ha,
- gm. Baruchowo pow. 9691 ha,
- gm. Boniewo pow. 680 ha,
- gm. Brześć Kujawski pow. 2 440 ha,
- gm. Chocień pow. 9 985 ha,
- gm. Chodecz pow. 12065 ha,
- gm. Fabianki pow. 3 080 ha,
- gm. Izbica Kujawska pow. 10 479 ha,
- gm. Kował pow. 11 469 ha,
- gm. Lubanie pow. 1 560 ha,
- gm. Lubraniec pow. 4 190 ha,
- gm. Włocławek pow. 1 600 ha.

Mapa zasadnicza prowadzona w formie hybrydy, systematycznie przekształcana jest do postaci numerycznej poprzez wprowadzanie wyników z bezpośrednich pomiarów terenowych.

2.3 Mapa zasadnicza w postaci numerycznej prowadzona jest w programie EWMAPA, obejmuje łączny obszar o powierzchni 10 065 ha, co stanowi 7 % obszaru powiatu, w tym:

- miasto Kowal 469 ha,
- miasto Lubień Kujawski 231 ha,
- miasto Lubraniec 197 ha,
- gm. Baruchowo 1 000 ha,
- gm. Fabianki 625 ha,
- gm. Izbica Kujawska 2 443 ha,
- gm. Lubień Kujawski 4 540 ha,
- gm. Włocławek 1 600 ha.

[dowód karty od 121-149]



3. Wprowadzenie obowiązującego układu współrzędnych „2000” (załącznik nr 4)

Osnowa szczegółowa III klasy i osnowa pomiarowa PUWG „1965” dla terenu powiatu włocławskiego została przeliczona na Państwowy Układ Współrzędnych Geodezyjnych „2000” w 2006 roku na podstawie umowy nr 82/06 zawartej w dniu 10 października 2006 r. pomiędzy Starostwem Powiatowym we Włocławku, a firmą USŁUGI GEODEZYJNE mgr inż. Andrzej Kudłacik ul. Kniaziewicza 22/2 50-455 Wrocław. Konsekwencją wykonania powyższego zlecenia było wprowadzenie Państwowego Układu Współrzędnych Geodezyjnych „2000” jako obowiązującego dla wszystkich opracowań geodezyjnych i kartograficznych na terenie całego powiatu.

Dla całego obszaru powiatu włocławskiego, zarówno w przypadku prowadzenia mapy zasadniczej w formie analogowej jak i numerycznej, obowiązującym układem wysokości jest układ „Kronsztad 60”. Według wyjaśnień Geodety Powiatowego przeliczenie do obowiązującego układu wysokości „Kronsztad 86” ma nastąpić równoległe z wprowadzeniem dla całego obszaru powiatu włocławskiego mapy zasadniczej w formie numerycznej.

Mapa zasadnicza prowadzona:

- w PUWG „1965” w postaci analogowej,



- w PUWG „2000” w postaci numerycznej.

Zgodnie z rozporządzeniem Rady Ministrów z 8 sierpnia 2000 r. w sprawie państwowego systemu odniesień przestrzennych – termin zmiany układu współrzędnych upłynął dnia 31 grudnia 2009 r., zatem przedmiotowy wymóg nie został wypełniony w całości.

[dowód karty od 150-161]

4. Założenie geodezyjnej ewidencji sieci uzbrojenia terenu (GESUT)

Stwierdzono, że dla powiatu włocławskiego nie została utworzona geodezyjna ewidencja sieci uzbrojenia terenu, zgodnie z wymogami rozporządzenia Ministra Rozwoju Regionalnego i Budownictwa z 2 kwietnia 2001 r. w sprawie geodezyjnej sieci uzbrojenia terenu oraz zespołów uzgodnień dokumentacji projektowej, które określa – termin wykonania ww. zadania do 31 grudnia 2007 r. W związku z tym nie został zrealizowany obowiązek założenia geodezyjnej sieci uzbrojenia terenu nałożony ww. przepisem prawa.

5. Powiatowy Fundusz Gospodarki Zasobem Geodezyjnym i Kartograficznym (PFGZGiK) – wpływy i wydatki w okresie 01.01.2009 r. – 30.06.2010 r.

5.1 Zgodnie z art. 41 pkt. 8 ustawy z dnia 17 maja 1989 r. Prawo geodezyjne i kartograficzne środki funduszu powiatowego gromadzone są na wyodrębnionym rachunku bankowym o nr: 86 9550 0003 2001 0075 3919 0006 w Kujawsko-Dobrzyńskim Banku Spółdzielczym we Włocławku.

Dysponentem środków funduszu w myśl art. 41 ust. 5 pkt 3 ustawy jest Starosta Włocławski.

5.2 Wpływy i wydatki PFGZGiK w roku 2009

Na podstawie rocznego sprawozdania Rb – 33 za okres od 01 stycznia 2009 r. do 31 grudnia 2009 r., stwierdzono co następuje.

5.2.1 Przychody

Plan zakładał ogólny przychód w 2009 r. na poziomie 1 197 627 zł, w tym:

- wpływy w wysokości: 897 627 zł,
- stan środków obrotowych na początek okresu rozliczeniowego w wysokości: 300 000 zł.

Ogólny zrealizowany przychód ukształtował się na poziomie 2 265 242 zł, w tym:



6

Droga

- wysokość z wpływów: 976 797 zł, które stanowią przychód wyższy od zakładanego o 9 %,
 - stan środków obrotowych na początek okresu rozliczeniowego w wysokości: 1 288 444 zł, które stanowią 430 % środków obrotowych wykazanych w planie.
- Na koniec okresu sprawozdawczego (na dzień 31.12.2009 r.) stan środków obrotowych wyniósł 1 414 229 zł, co stanowi 62 % przychodów.

5.2.2 Wydatki

Planowane wydatki zakładane były na poziomie 1 017 526 zł, natomiast zostały zrealizowane w wysokości 851 012 zł, które stanowią 38 % całości przychodów w 2009 r.

Środki w wysokości 195 359 zł, co stanowi 20% z wpływów na PFGZGiK zgodnie z art. 41 ust 2 i ust 3 ustawy z dnia 17 maja 1989 r. Prawo geodezyjne i kartograficzne zostały przekazane na Centralny i Wojewódzki Fundusz Gospodarki Zasobem Geodezyjnym i Kartograficznym.


Na prace geodezyjne i kartograficzne polegające na modernizacji ewidencji gruntów oraz uzupełnieniu baz danych, o informacje dotyczące budynków i lokali, wydatkowano kwotę w wysokości 513 748 zł, które stanowią 23% przychodów:

- dla części gm. Chocień (umowa nr 44/08 z dnia 15 września 2008 r.) – kwota w wysokości 313 790 zł,
- dla części gm. Chodecz (umowa nr 20/08 z dnia 13 maja 2008 r.) – kwota w wysokości 199 958 zł.

Część środków stanowiąca 6% przychodów została wydatkowana na :

- zakup materiałów i wyposażenia,
- zakup energii,
- usługi remontowe,
- opłaty czynszowe za pomieszczenia biurowe,
- szkolenia pracowników,
- zakup materiałów papierniczych do sprzętu drukarskiego i urządzeń kartograficznych,
- zakup akcesoriów komputerowych w tym programów i licencji.

[dowód karty od 162 – 170]



7



5.3 Wpływy i wydatki PFGZGiK w I połowie 2010 r.

Na podstawie półrocznego sprawozdania Rb – 33 za okres od 01 stycznia 2010 r. do 30 czerwca 2010 r., stwierdzono co następuje.

5.3.1 Przychody

Plan zakładał ogólny przychód w 2010 r. na poziomie 2 024 229 zł, w tym:

- wpływy w wysokości: 610 000 zł,
- stan środków obrotowych na początek okresu rozliczeniowego w wysokości: 1 414 229 zł.

Ogólny zrealizowany przychód ukształtował się na poziomie 1 843 694 zł, w tym:

- wysokość z wpływów: 429 465 zł, które stanowią 70 % zakładanego planu rocznego,
- stan środków obrotowych na początek okresu rozliczeniowego w wysokości: 1 414 229 zł, co stanowi 100% wykazanego planu .

Na koniec okresu sprawozdawczego (na dzień 30.06.2010 r.) stan środków obrotowych wynosił 1 603 957 zł, które stanowią 87 % przychodów.

5.3.2 Wydatki


Planowane wydatki zakładane były na poziomie 1 989 229 zł, natomiast zostały zrealizowane w wysokości 239 736 zł, co stanowi 13 % całości przychodów w I połowie 2010 r.

Środki w wysokości 85 893 zł, co stanowi 20% z wpływów na PFGZGiK zgodnie z art. 41 ust 2 i ust 3 ustawy z dnia 17 maja 1989 r. Prawo geodezyjne i kartograficzne zostały przekazane na Centralny i Wojewódzki Fundusz Gospodarki Zasobem Geodezyjnym i Kartograficznym.

Środki przeznaczone na prace geodezyjne i kartograficzne polegające na modernizacji ewidencji gruntów oraz założeniu ewidencji budynków i lokali, stanowiące 40 % planowanych przychodów, zostaną wydatkowane w późniejszym terminie zgodnie z realizowanymi pracami na podstawie:

- dla części gm. Chocień umowa nr 41/10 z dnia 15 września 2010 r. – kwota w wysokości 117 120 zł,
- dla części gm. Chodecz umowa nr 42/10 z dnia 15 września 2010 r. – kwota w wysokości 191 540 zł,
- dla gm. Baruchowo umowa nr 40 z dnia 15 września 2010 r. – kwota w wysokości 109 800 zł,



8 

- dla gm. Kowal umowa nr 39/10 z dnia 15 września 2010 r. – kwota w wysokości 152 500 zł,
- dla gm. Izbica Kujawska umowa nr 22/10 z dnia 10 sierpnia 2010 r. – kwota w wysokości 249 002 zł.

Termin realizacji ww. umów o łącznej wartości 819 962 zł został opisany w pkt .1.3

Geodeta Powiatowy poinformował kontrolujących, że nie wykorzystane środki zgromadzone na PFGZGiK, zostaną wydatkowane w 2011 r. na prace związane z założeniem kartotek budynków i lokali dla terenów gmin:

- Fabianki,
- Brześć Kujawski,
- Lubraniec,
- Broniewo,
- Lubień Kujawski.

Ponadto planowane jest w 2011 r. przeprowadzenie modernizacji ewidencji gruntów i budynków dla gm. Lubanie i gm. Włocławek oraz zakup sprzętu komputerowego zapewniającego prawidłowe funkcjonowanie Powiatowego Ośrodka Dokumentacji Geodezyjnej i Kartograficznej we Włocławku.


Stwierdzono, że pomimo posiadanych wolnych środków zgromadzonych na PFGZGiK (ok.785.000 zł), obowiązek realizacji przez starostę zadań rządowych zleconych w dziedzinie geodezji i kartografii, który terminy zostały określone w przepisach wykonawczych do ustawy z dnia 17 maja 1989 r. Prawo geodezyjne i kartograficzne (Dz.U.2010.193.1287) nie są zachowane.


[dowód karty od 171 -177]

6. Wnioski

Na podstawie przedmiotowej kontroli dokonano oceny celowości wydatkowania środków z Powiatowego Funduszu Gospodarki Zasobem Geodezyjnym i Kartograficznym oraz realizacji zadań z zakresu administracji rządowej w dziedzinie geodezji i kartografii.

Kontrolujący pozytywnie ocenili fakt, że Powiatowy Ośrodek Dokumentacji Geodezyjnej i Kartograficznej nie funkcjonuje jako gospodarstwo pomocnicze, a jest częścią Wydziału Geodezyjnego, Nieruchomości, Architektury i Budownictwa, co umożliwiło zaangażowanie środków w wykonanie prac geodezyjnych i kartograficznych, a w szczególności:


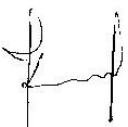


9 

- prowadzenie mapy zasadniczej i ewidencyjnej w postaci numerycznej w układzie współrzędnych "2000" - zgodnie z rozporządzeniem Rady Ministrów z 8 sierpnia 2000 r. w sprawie państwowego systemu odniesień przestrzennych,
- tworzenie mapy zasadniczej w postaci numerycznej,
- modernizacja ewidencji gruntów i budynków - zgodnie z § 87 ust 1 pkt 3 rozporządzenia Ministra Rozwoju Regionalnego i Budownictwa z dnia 29 marca 2001 r. w sprawie ewidencji gruntów i budynków należy do dnia 31 grudnia 2010 r. dla terenów wiejskich założyć komputerowe bazy danych ewidencyjnych.

Negatywnie oceniono niski stopień zaangażowania środków z PFGZGiK w 2009 r., co miało wpływ na nie dotrzymanie terminów wykonania prac opisanych w protokole. Sytuacja ta uległa zmianie w II połowie roku 2010 dzięki działaniom obecnego Geodety Powiatowego. Wcześniejsza fluktuacja na przedmiotowym stanowisku zapewne wpłynęła niekorzystnie na realizację zadań rządowych zleconych w dziedzinie geodezji i kartografii nałożonych na starostę przepisami ustawy z dnia 17 maja 1989 r. Prawo geodezyjne i kartograficzne (Dz.U.2010.193.1287).

Kontrolujący nie stwierdzili nieprawidłowości w sposobie wydatkowania środków z PFGZGiK, jednakże stopień ich wykorzystania jest zbyt niski w stosunku do potrzeb wynikających z przepisów wykonawczych do ustawy Prawo geodezyjne i kartograficzne.



Wyszczególnienie załączników do niniejszego protokołu

Załącznik nr 1 – Upoważnienie nr 7/2010 z dnia 17 maja 2010 r.

Załącznik nr 2 – Upoważnienie nr 8/2010 z dnia 17 maja 2010 r.

Poprzez zamieszczenie w protokole kontroli niżej wymienionych pouczeń kontrolujący informują Pana Starostę Włocławskiego o przysługującym mu prawie:

- możliwości zgłoszenia zastrzeżeń co do treści niniejszego protokołu,
- przysługującym prawu do odmowy podpisania niniejszego protokołu kontroli z podaniem, w terminie 3 dni roboczych od dnia otrzymania niniejszego protokołu, wyjaśnień przyczyn tej odmowy. Informuję że, odmowa podpisania protokołu nie stanowi przeszkody do podpisania go przez kontrolującego i realizacji ustaleń kontroli.
- możliwości złożenia, od ustaleń niniejszego protokołu, pisemnych zastrzeżeń do Wojewódzkiego Inspektora Nadzoru Geodezyjnego i Kartograficznego w Bydgoszczy w ciągu 7 dni od dnia doręczenia protokołu.

Zgodnie z § 14 ustęp 1 rozporządzenia z dnia 28 sierpnia 2001 r. organ zarządzający kontrolę, w razie potrzeby, w terminie 14 dni od dnia podpisania protokołu lub 14 dni od rozpatrzenia zastrzeżeń, kieruje do jednostki kontrolowanej zalecenia pokontrolne, które są dla niej wiążące. Natomiast w myśl §14 ustęp 2 kierownik jednostki kontrolowanej, w ciągu 30 dni od dnia otrzymania zaleceń pokontrolnych, zawiadamia zarządzającego kontrolę o wykonaniu zaleceń lub o przyczynach ich niewykonania.

Niniejszy protokół kontroli sporządzono w dwóch jednobrzmiących egzemplarzach, z których jeden doręczono w dniu ~~30. XI. 2010r~~.....Staroście Włocławskiemu.

Bydgoszcz, dnia 22 grudnia 2010 r.

Kontrolujący:

Joanna Drozdowska - *Joanna Drozdowska*

Artur Sek - *Artur Sek*



STAROSTA WŁOCŁAWSKI

Kazimierz Kaca

KUJAWSKO-POMORSKI
WOJEWÓDZKI INSPEKTOR NADZORU
GEODEZYJNEGO I KARTOGRAFICZNEGO

mgr inż. Robert Cieszyński

Joanna
Drozdowska