
Początek projektowanego odcinka
km 4+949
km 5+000
km 5+100
km 5+200
2%
4,80
17-990
17-231
17-229
17-230
17-188
0-17021
0-17019
17-960
17-961
17-131/1
17-129/1
17-128/1
17-125/2
17-124/14
17-89/R
17-168/1
17-165/1
17-164/1
17-163/1
17-107/R
20-185/1
20-9601/RIII
20-9301/RIIIo
90.9
89.81
91.4
90.26

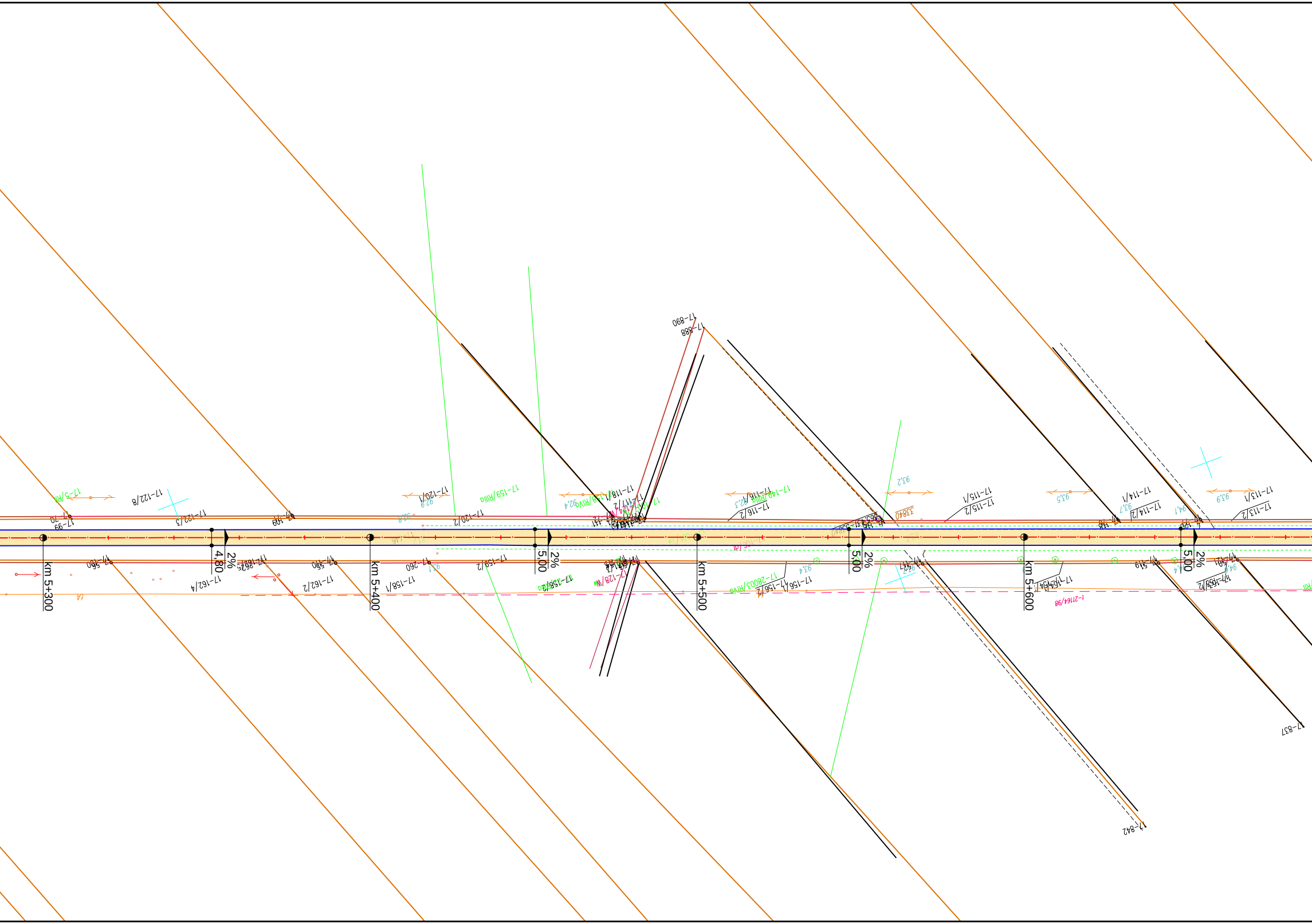
km 5+300
km 5+400
km 5+500
km 5+600
4,80
5,00
5,00
5,00
2%
2%
2%
2%
17-842
17-837
17-890
17-888
1-21164/98

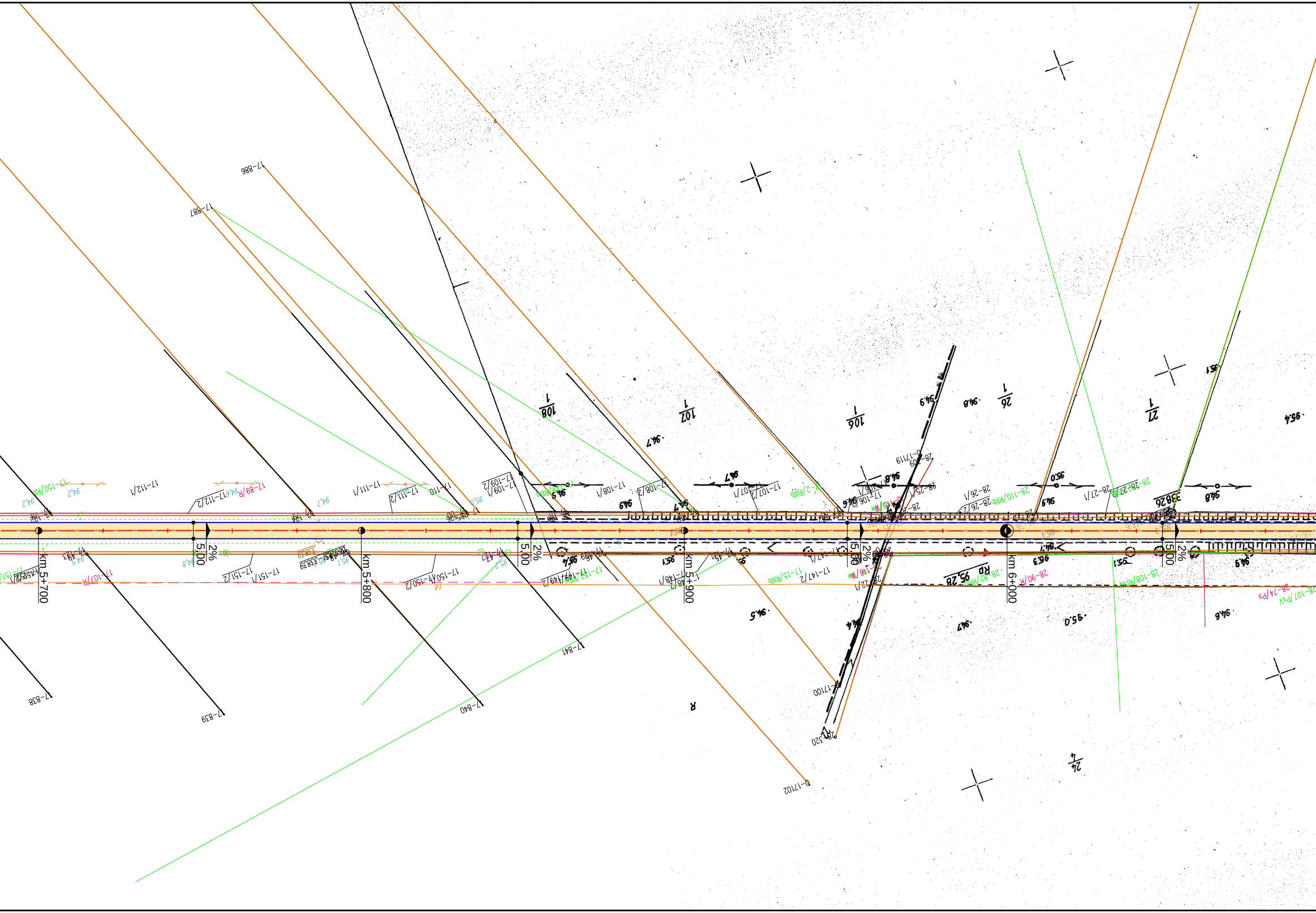
km 5+700
km 5+800
km 5+900
km 6+000
5,00
2%
17-886
17-887
17-838
17-839
17-840
17-841
108
107
106
26
27
17-112/1
17-112/2
17-111/1
17-111/2
17-110
17-109/1
17-109/2
17-108/1
17-108/2
17-107/1
17-107/2
17-106
17-151/1
17-151/2
17-150/1
17-150/2
17-149/1
17-149/2
17-148/1
17-148/2
17-147/2
17-89/R
17-150/Rlll
17-107/R
17-15/Rllb
28-26/1
28-26/2
28-27/1
28-27/2
28-110/Rllb
28-108/Rllb
28-90/R
28-107/Psv
28-74/Ps
RD 95,28
17-17100
17-17102
17-17119
94,2
94,5
94,6
94,7
94,8
94,9
95,0
95,1
95,3
95,4
95,5
R

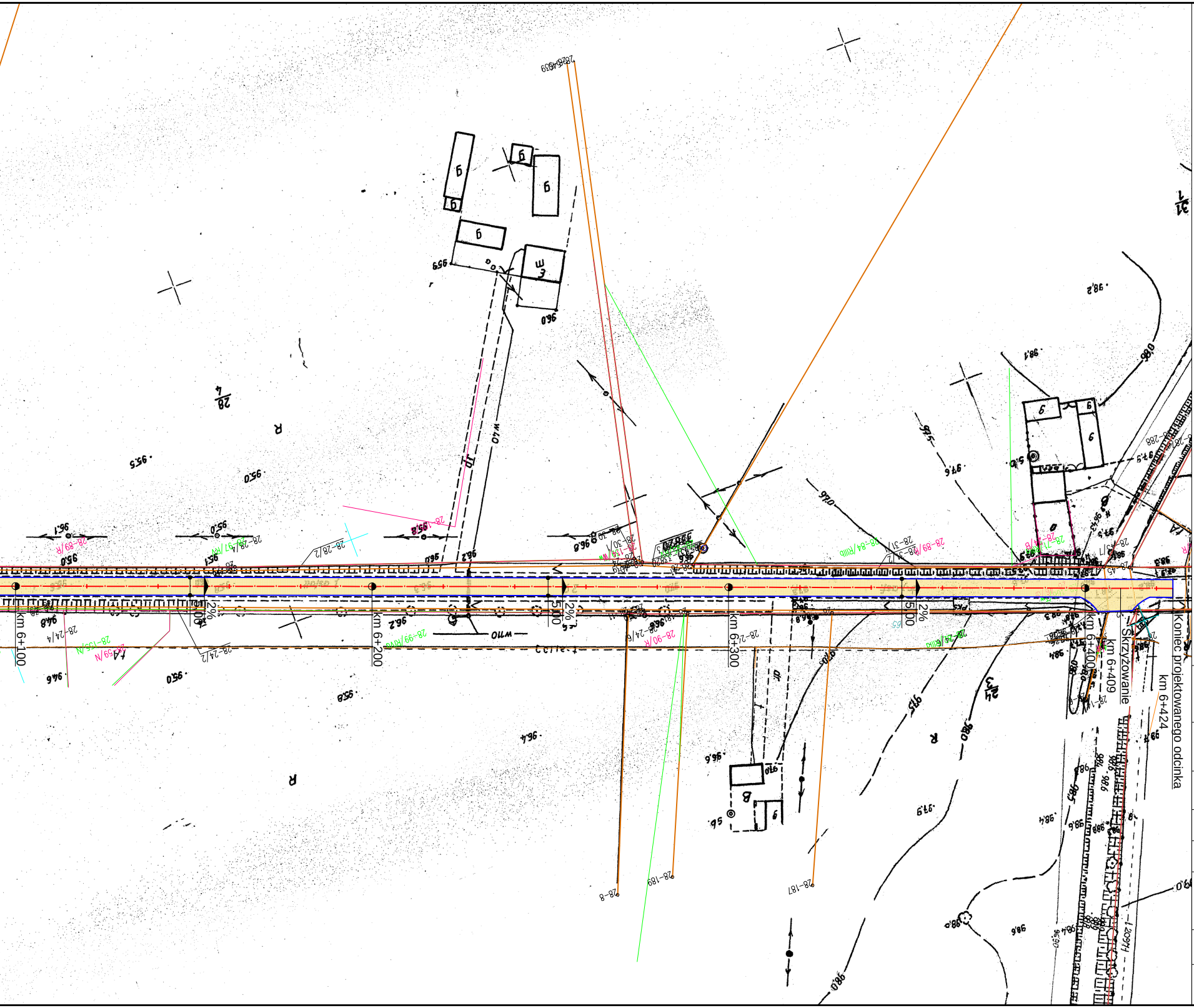
km 6+100
km 6+200
km 6+300
km 6+400
km 6+409
Skrzyżowanie
km 6+424
Koniec projektowanego odcinka
2%
5.00
R

LEGENDA:

—	Krawędź jezdni
-·-	Oś jezdni
▭	Nawierzchnia jezdni

Nazwa inwestycji:	Remont drogi powiatowej nr 2819C Torzewo - Lubraniec w km 4+949 - 6+424
Lokalizacja:	Województwo kujawsko - pomorskie, powiat włocławski, gmina Lubraniec, miejscowość Lubraniec Parcele, Redecz Wielki Parcele
Inwestor:	Powiatowy Zarząd Dróg we Włocławku z/s Jarantowicach 87-850 Choceń
Stadium dokumentacji:	Projekt budowlano - wykonawczy
Nazwa arkusza:	Plan sytuacyjny
Biuro projektowe:	Usługi Drogowe Usługi Drogowe Sergiusz Makowski ul. Kaliska 87a 87-800 Włocławek kor.: ul. Kaliska 83/63 87-800 Włocławek tel. 785 46 12 73 e-mail.: uslugi.drogowe@gmail.com www.facebook.com/uslugi.drogowe
Projekant:	mgr inż. Sergiusz Makowski uprawnienia budowlane nr KUP/0134/PWOD/12 do projektowania i kierowania robotami budowlanymi bez ograniczeń w specjalnosci drogowej
Podpis:	

Branża:	Skala:	Data:	Nr arkusza:
DROGOWA	1:1000	04.05.2015 r.	2